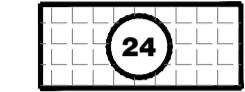
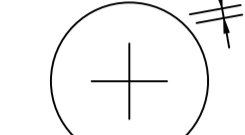









LEGENDE

- Limite de zone
- UE** Désignation de la zone
-  Equipements publics ou emprises de voirie (les n° renvoient à la liste des emplacements réservés)
- 3.00m** Distance d'alignement
-  Périmètre des 500m autour de la gare
-  Espaces boisés classés (L.113-1 du C.U.)
-  Élément remarquable du paysage (L.151-19 du C.U.)
-  Élément remarquable du paysage (L.151-19 du C.U.) et emplacement réservé.
-  Alignements d'arbres ou arbres isolés protégés (L.151-19 du C.U.)
-  Site urbain constitué
-  Lisière de bois par rapport à la forêt de Grosbois et de Notre Dame
-  Eléments remarquables du patrimoine (L. 151-19 du C.U.)

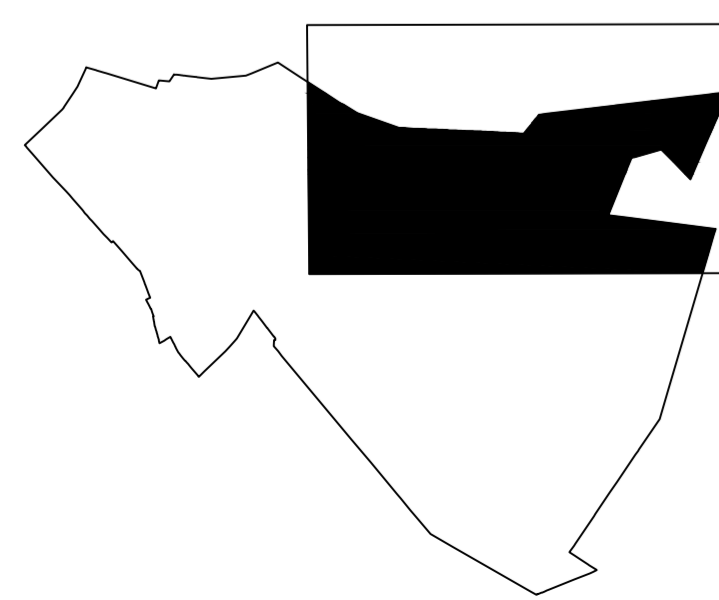
Fond de plan Cadastre 2018

**VILLE DE BOISSY-SAINT-LEGER**
94470
Mairie : 7 boulevard Léon Révillon
Centre Technique Municipal : 3 rue de la Pompadour
SERVICE DEVELOPPEMENT URBAIN

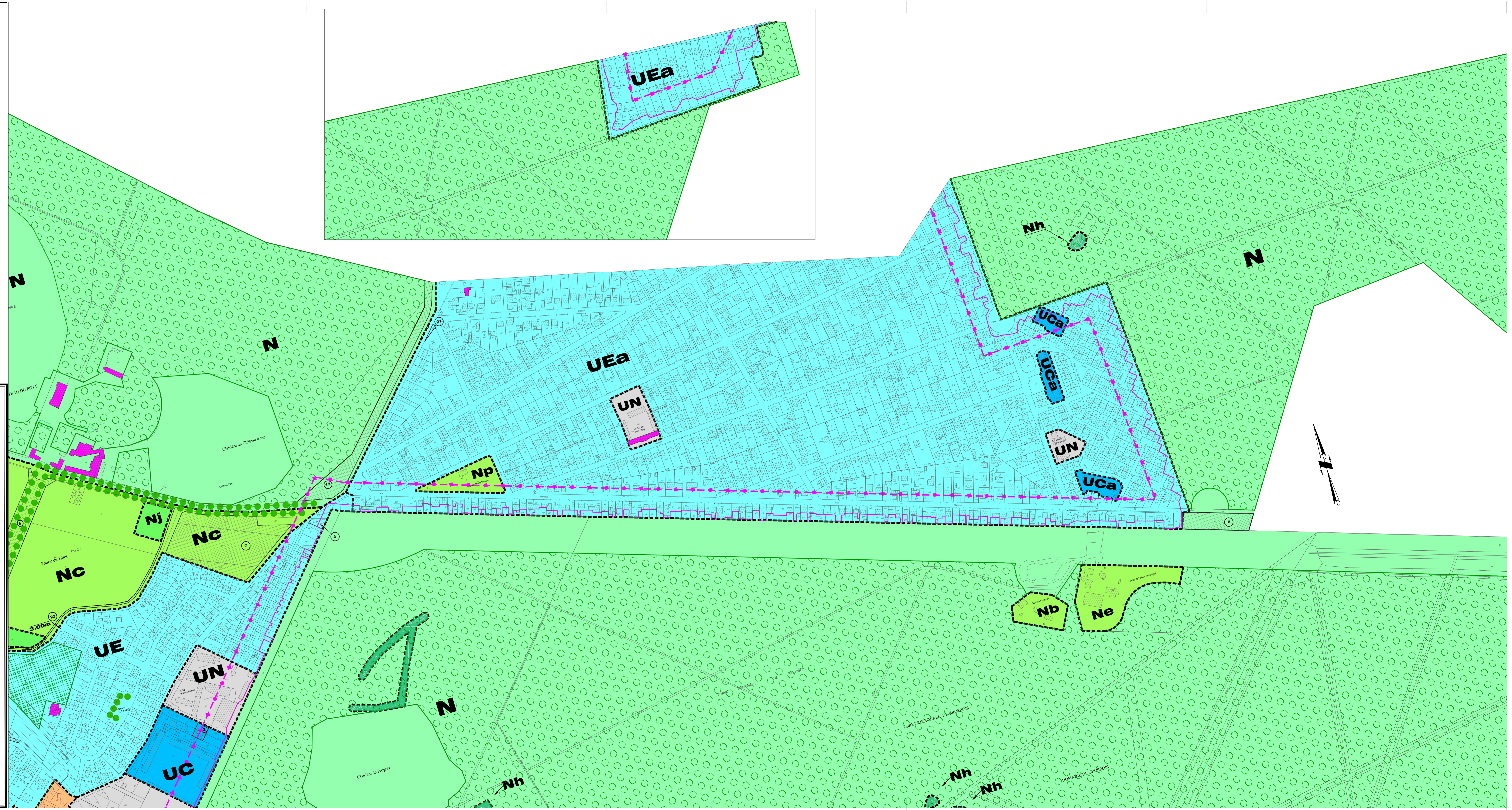
P.L.U.

Bois-Clary 4-3

Approuvé par le conseil de Territoire
le 26 septembre 2018.



Echelle: 1/2500





VILLE DE BOISSY-SAINT-LEGER
94470

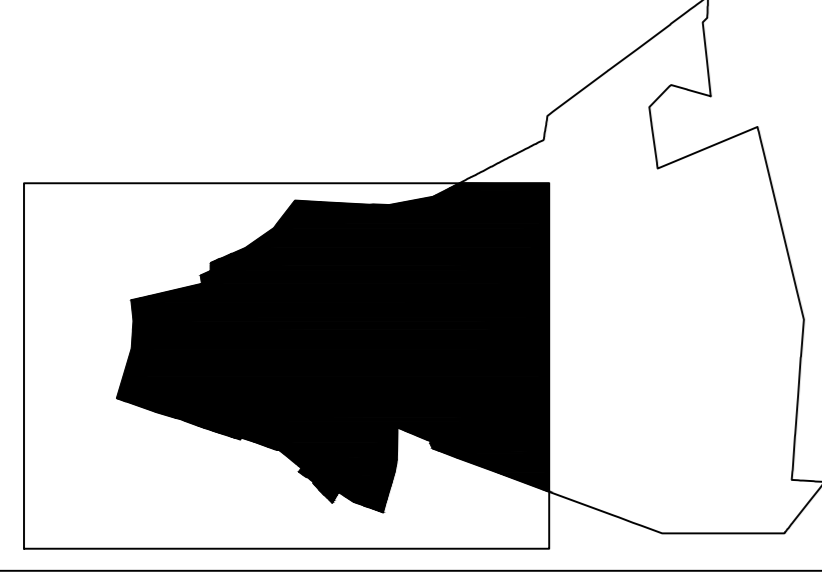
Mairie : 7 boulevard Léon Révillon
Centre Technique Municipal : 3 rue de la Pompadour

SERVICE DEVELOPPEMENT URBAIN

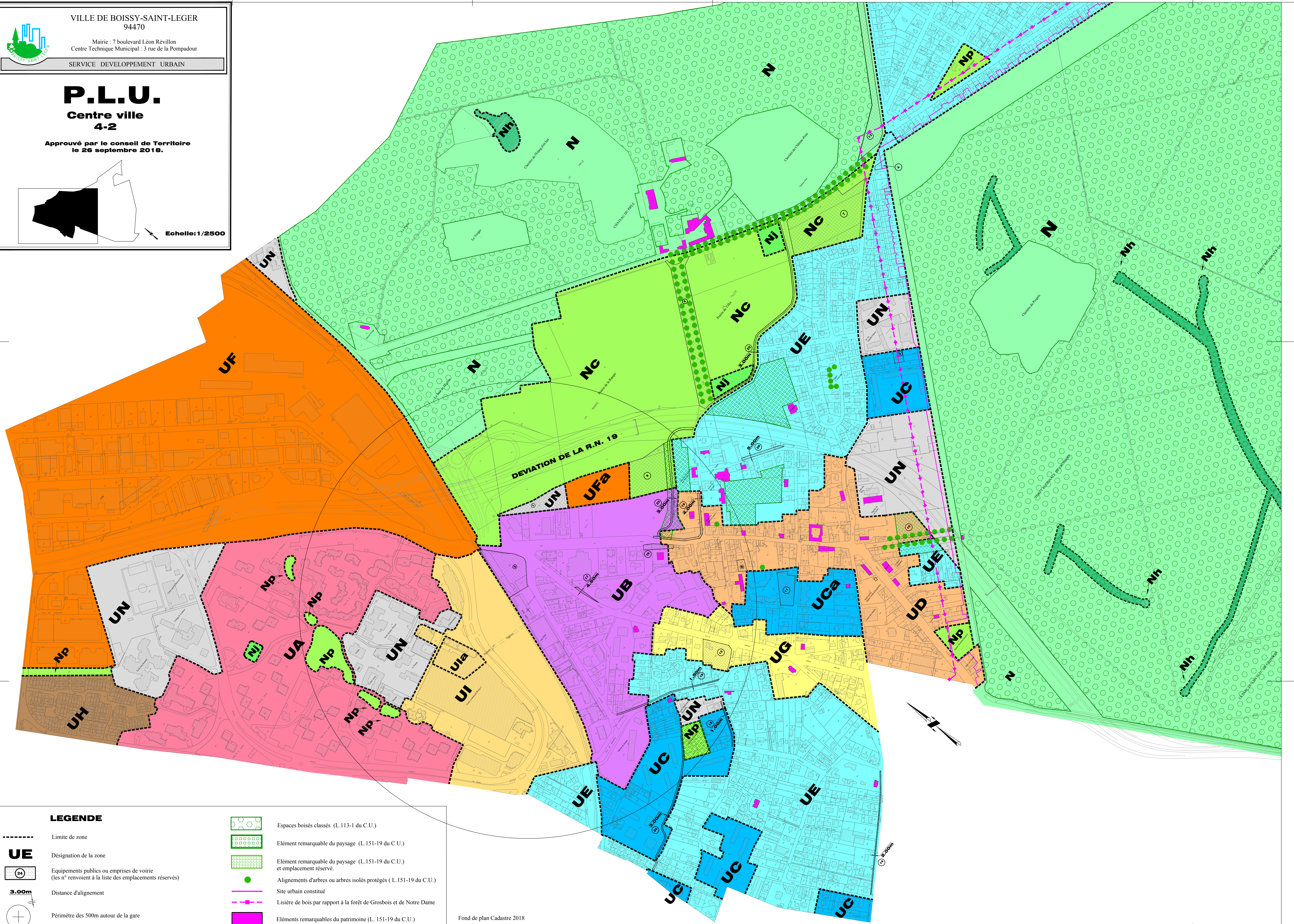
P.L.U.

Centre ville 4-2

Approuvé par le conseil de Territoire
le 26 septembre 2018.



Echelle: 1/2500

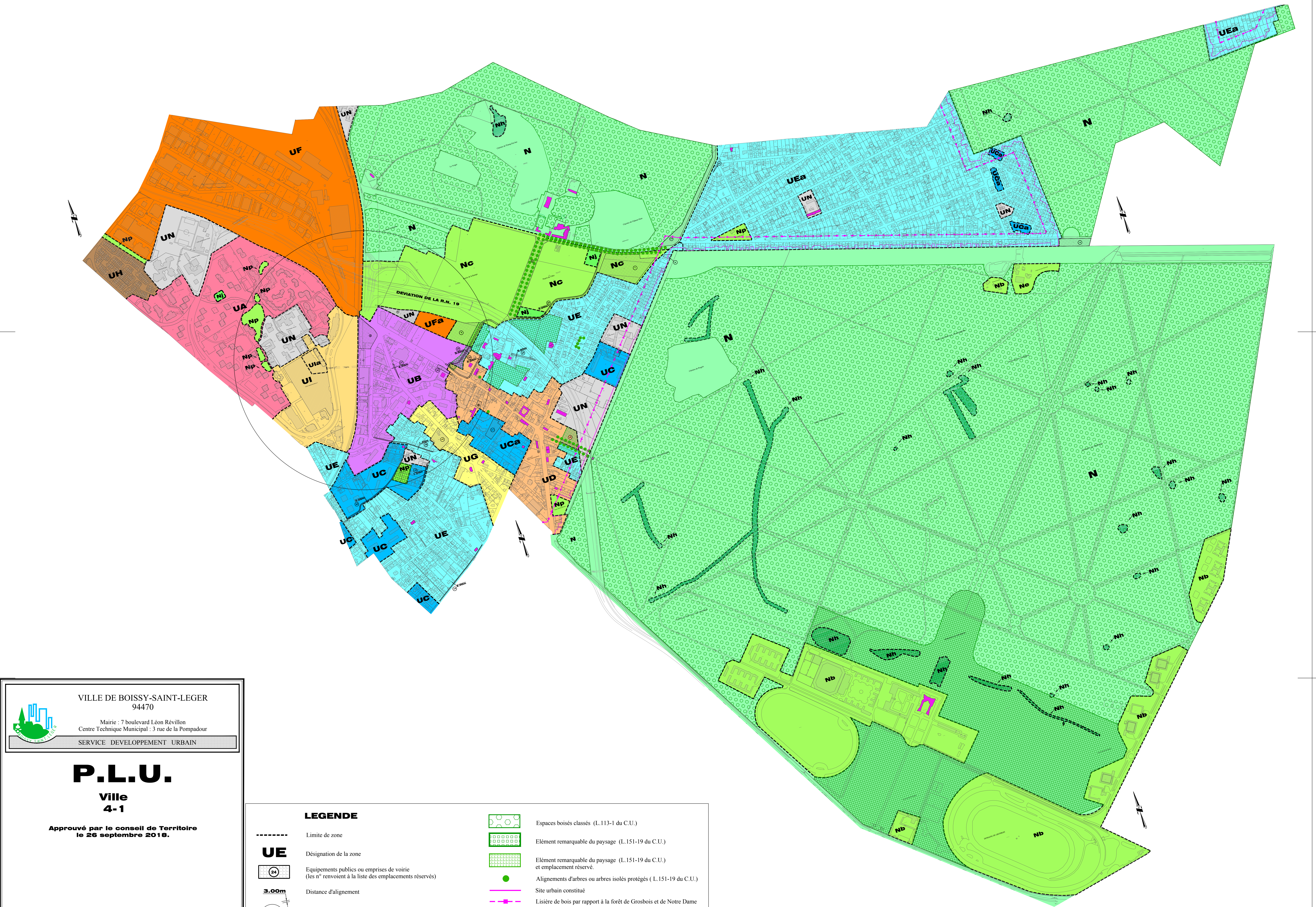


LEGENDE

- Limite de zone
- UE** Désignation de la zone
- Equipements publics ou emprises de voirie (les n° renvoient à la liste des emplacements réservés)
- Distance d'alignement
- Périmètre des 500m autour de la gare

- Espaces boisés classés (L.113-1 du C.U.)
- Elément remarquable du paysage (L.151-19 du C.U.)
- Elément remarquable du paysage (L.151-19 du C.U.) et emplacement réservé.
- Alignements d'arbres ou arbres isolés protégés (L.151-19 du C.U.)
- Site urbain constitué
- Lisière de bois par rapport à la forêt de Grosbois et de Notre Dame
- Eléments remarquables du patrimoine (L. 151-19 du C.U.)

Fond de plan Cadastre 2018



VILLE DE BOISSY-SAINT-LEGER
94470

Mairie : 7 boulevard Léon Révillon
Centre Technique Municipal : 3 rue de la Pompadour
SERVICE DEVELOPPEMENT URBAIN

P.L.U.
Ville
4-1

Approuvé par le conseil de Territoire
le 26 septembre 2018.

Echelle: 1/4500

LEGENDE

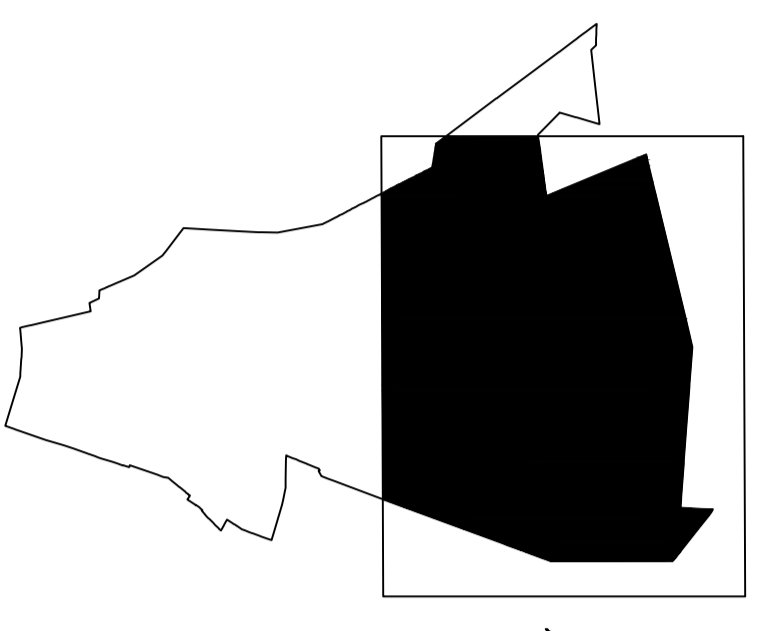
	Limite de zone		Espaces boisés classés (L.113-1 du C.U.)
	Désignation de la zone		Elément remarquable du paysage (L.151-19 du C.U.)
	Equipements publics ou emprises de voirie (les n° renvoient à la liste des emplacements réservés)		Elément remarquable du paysage (L.151-19 du C.U.) et emplacement réservé.
	Distance d'alignement		Alignements d'arbres ou arbres isolés protégés (L.151-19 du C.U.)
	Périmètre des 500m autour de la gare		Site urbain constitué
			Lisière de bois par rapport à la forêt de Grosbois et de Notre Dame
			Eléments remarquables du patrimoine (L. 151-19 du C.U.)

Fond de plan Cadastre 2018

P.L.U.

Grosbois 4-4

Approuvé par le conseil de Territoire
le 26 septembre 2018.



Echelle: 1/2500

LEGENDE

- Limite de zone
 - Désignation de la zone
 - Equipements publics ou emprises de voirie (les n° renvoient à la liste des emplacements réservés)
 - Distance d'alignement
 - Périmètre des 500m autour de la gare
 - Espaces boisés classés (L.113-1 du C.U.)
 - Elément remarquable du paysage (L.151-19 du C.U.)
 - Elément remarquable du paysage (L.151-19 du C.U.) et emplacement réservé.
 - Alignements d'arbres ou arbres isolés protégés (L.151-19 du C.U.)
 - Site urbain constitué
 - Lisière de bois par rapport à la forêt de Grosbois et de Notre Dame
 - Eléments remarquables du patrimoine (L. 151-19 du C.U.)
- Fond de plan Cadastre 2018

