

Commune de Créteil

Département du Val-de-Marne

P190505

PLAN TOPOGRAPHIQUE

(Application de l'alignement de novembre 1980)

Planche 1

Rue Juliette Savar
94000 - Créteil

PRÉFECTURE
DU VAL-DE-MARNE

26 JUIN 2023

ARRIVÉE

PLAN TOPOGRAPHIQUE

Rue Juliette Savar
94000 - Créteil

INDICE	DATE	VISA	VISA Contrôleur	MODIFICATIONS
0	25/06/2019	AFE	WLE	Elaboration du plan
C	25/11/2019	JFE	WLE	Application de l'alignement
D	22/04/2021	PPI	WLE	Application de l'alignement - Nouveau tracé
E	26/05/2021	IDI	WLE	Mise à jour du plan d'alignement

NOTA

- Planimétrie rattachée au système RGF93 CC49 par GPS.
- La précision des données numériques extraites du fichier de dessin informatique dépend de l'échelle graphique pour laquelle le plan a été établi ; cette précision respecte les tolérances réglementant la profession de Géomètre-Expert.

ECHELLE

1/200



GTA GEOMETRES EXPERTS

GTA GE

Géomètres Experts Topographes Associés
S.A. inscrite à l'O.G.E. sous le n°1990B100001
152, rue de Picpus - PARIS 75012
Tél : 01.43.43.56.29 - Télécopie : 01.43.42.10.44
Site : www.gtage.fr
Email : contact@gtage.fr

DOSSIER : P190505

DATE RELEVES : 28 Mai au 06 Juin 2019
FICHIER : P190505_Topo_E.dwg
PRESENTATION : Top_200-P1

Commune de Créteil

Département du Val-de-Marne

P190505

PLAN TOPOGRAPHIQUE

(Application de l'alignement de novembre 1980)

Planche 2

Rue Juliette Savar
94000 - Créteil

PRÉFECTURE
DU VAL-DE-MARNE

26 JUN 2023

ARRIVÉE

PLAN TOPOGRAPHIQUE

Rue Juliette Savar
94000 - Créteil

INDICE	DATE	VISA	VISA Contrôleur	MODIFICATIONS
0	25/06/2019	AFE	WLE	Elaboration du plan
C	25/11/2019	JFE	WLE	Application de l'alignement
D	22/04/2021	PPI	WLE	Application de l'alignement - Nouveau tracé
E	26/05/2021	IDI	WLE	Mise à jour du plan d'alignement

NOTA

- Planimétrie rattachée au système RGF93 CC49 par GPS.
- La précision des données numériques extraites du fichier de dessin informatique dépend de l'échelle graphique pour laquelle le plan a été établi ; cette précision respecte les tolérances réglementant la profession de Géomètre-Expert.

ECHELLE

1/200



GTA GEOMETRES EXPERTS

GTA GE

Géomètres Experts Topographes Associés
S.A. inscrite à l'O.G.E. sous le n°1990B100001
152, rue de Picpus - PARIS 75012
Tél : 01.43.43.56.29 - Télécopie : 01.43.42.10.44
Site : www.gtage.fr
Email : contact@gtage.fr

DOSSIER : P190505

DATE RELEVES : 28 Mai au 06 Juin 2019
FICHER : P190505_Topo_E.dwg
PRESENTATION : Top_200-P2

Commune de Créteil

Département du Val-de-Marne

P190505

PLAN TOPOGRAPHIQUE

(Application de l'alignement de novembre 1980)

Planche 3

Rue Juliette Savar
94000 - Créteil

PRÉFECTURE
DU VAL-DE-MARNE

26 JUIN 2023

ARRIVÉE

PLAN TOPOGRAPHIQUE

Rue Juliette Savar
94000 - Créteil

INDICE	DATE	VISA	VISA Contrôleur	MODIFICATIONS
0	25/06/2019	AFE	WLE	Elaboration du plan
C	25/11/2019	JFE	WLE	Application de l'alignement
D	22/04/2021	PPI	WLE	Application de l'alignement - Nouveau tracé
E	26/05/2021	IDI	WLE	Mise à jour du plan d'alignement

NOTA

- Planimétrie rattachée au système RGF93 CC49 par GPS.
- La précision des données numériques extraites du fichier de dessin informatique dépend de l'échelle graphique pour laquelle le plan a été établi ; cette précision respecte les tolérances réglementant la profession de Géomètre-Expert.

ECHELLE

1/200



GTA GEOMETRES EXPERTS

GTA GE

Géomètres Experts Topographes Associés
S.A. inscrite à l'O.G.E. sous le n°1990B100001
152, rue de Picpus - PARIS 75012
Tél : 01.43.43.56.29 - Télécopie : 01.43.42.10.44
Site : www.gtage.fr
Email : contact@gtage.fr

DOSSIER : P190505

DATE RELEVES : 28 Mai au 06 Juin 2019
FICHER : P190505_Topo_E.dwg
PRESENTATION : Top_200-P3

Commune de Créteil

Département du Val-de-Marne

P190505



PLAN TOPOGRAPHIQUE

Rue Juliette Savar
94000 - Créteil

PLAN TOPOGRAPHIQUE

Planche 4

Rue Juliette Savar
94000 - Créteil




INDICE	DATE	VISA	VISA Contrôleur	MODIFICATIONS
0	25/06/2019	AFE	WLE	Elaboration du plan
C	25/11/2019	JFE	WLE	Application de l'alignement
D	22/04/2021	PPI	WLE	Application de l'alignement - Nouveau tracé
E	26/05/2021	IDI	WLE	Mise à jour du plan d'alignement

NOTA



- Planimétrie rattachée au système RGF93 CC49 par GPS.
- La précision des données numériques extraites du fichier de dessin informatique dépend de l'échelle graphique pour laquelle le plan a été établi ; cette précision respecte les tolérances réglementant la profession de Géomètre-Expert.

ECHELLE



1/200



GTA GEOMETRES EXPERTS

GTA GE

Géomètres Experts Topographes Associés
S.A. inscrite à l'O.G.E. sous le n°1990B100001
152, rue de Picpus - PARIS 75012
Tél : 01.43.43.56.29 - Télécopie : 01.43.42.10.44
Site : www.gtage.fr
Email : contact@gtage.fr

DOSSIER : P190505

DATE RELEVES : 28 Mai au 06 Juin 2019
FICHER : P190505_Topo_E.dwg
PRESENTATION : Top_200-P4

Commune de Créteil

Département du Val-de-Marne

P190505




PLAN TOPOGRAPHIQUE

Rue Juliette Savar
94000 - Créteil

PLAN TOPOGRAPHIQUE

Planche 5

Rue Juliette Savar
94000 - Créteil



INDICE	DATE	VISA	VISA Contrôleur	MODIFICATIONS
0	25/06/2019	AFE	WLE	Elaboration du plan
C	25/11/2019	JFE	WLE	Application de l'alignement
D	22/04/2021	PPI	WLE	Application de l'alignement - Nouveau tracé
E	26/05/2021	IDI	WLE	Mise à jour du plan d'alignement

NOTA



- Planimétrie rattachée au système RGF93 CC49 par GPS.
- La précision des données numériques extraites du fichier de dessin informatique dépend de l'échelle graphique pour laquelle le plan a été établi ; cette précision respecte les tolérances réglementant la profession de Géomètre-Expert.

ECHELLE



1/200



GTA GEOMETRES EXPERTS

GTA GE

Géomètres Experts Topographes Associés
S.A. inscrite à l'O.G.E. sous le n°1990B100001
152, rue de Picpus - PARIS 75012
Tél : 01.43.43.56.29 - Télécopie : 01.43.42.10.44
Site : www.gtage.fr
Email : contact@gtage.fr

DOSSIER : P190505

DATE RELEVES : 28 Mai au 06 Juin 2019
FICHER : P190505_Topo_E.dwg
PRESENTATION : Top_200-P5

Commune de Créteil

Département du Val-de-Marne

P190505



PLAN TOPOGRAPHIQUE

Rue Juliette Savar
94000 - Créteil

PLAN TOPOGRAPHIQUE

Planche 6

Rue Juliette Savar
94000 - Créteil

PRÉFECTURE
DU VAL-DE-MARNE
26 JUN 2023
ARRIVÉE

INDICE	DATE	VISA	VISA Contrôleur	MODIFICATIONS
0	25/06/2019	AFE	WLE	Elaboration du plan
C	25/11/2019	JFE	WLE	Application de l'alignement
D	22/04/2021	PPI	WLE	Application de l'alignement - Nouveau tracé
E	26/05/2021	IDI	WLE	Mise à jour du plan d'alignement

N
O
T
A



- Planimétrie rattachée au système RGF93 CC49 par GPS.
- La précision des données numériques extraites du fichier de dessin informatique dépend de l'échelle graphique pour laquelle le plan a été établi ; cette précision respecte les tolérances réglementant la profession de Géomètre-Expert.

ECHELLE



1/200



GTA GEOMETRES EXPERTS

GTA GE

Géomètres Experts Topographes Associés
S.A. inscrite à l'O.G.E. sous le n°1990B100001
152, rue de Picpus - PARIS 75012
Tél : 01.43.43.56.29 - Télécopie : 01.43.42.10.44
Site : www.gtage.fr
Email : contact@gtage.fr


DOSSIER : P190505

DATE RELEVES : 28 Mai au 06 Juin 2019
FICHER : P190505_Topo_E.dwg
PRESENTATION : Top_200-P6

Commune de Créteil

Département du Val-de-Marne

P190505



PLAN TOPOGRAPHIQUE

Rue Juliette Savar
94000 - Créteil

PLAN TOPOGRAPHIQUE

Planche 7

Rue Juliette Savar
94000 - Créteil

PRÉFECTURE
DU VAL-DE-MARNE

26 JUN 2023

ARRIVÉE

INDICE	DATE	VISA	VISA Contrôleur	MODIFICATIONS
0	25/06/2019	AFE	WLE	Elaboration du plan
C	25/11/2019	JFE	WLE	Application de l'alignement
D	22/04/2021	PPI	WLE	Application de l'alignement - Nouveau tracé
E	26/05/2021	IDI	WLE	Mise à jour du plan d'alignement

NOTA



- Planimétrie rattachée au système RGF93 CC49 par GPS.
- La précision des données numériques extraites du fichier de dessin informatique dépend de l'échelle graphique pour laquelle le plan a été établi ; cette précision respecte les tolérances réglementant la profession de Géomètre-Expert.

ECHELLE



1/200



GTA GEOMETRES EXPERTS

GTA GE

Géomètres Experts Topographes Associés
S.A. inscrite à l'O.G.E. sous le n°1990B100001
152, rue de Picpus - PARIS 75012
Tél : 01.43.43.56.29 - Télécopie : 01.43.42.10.44
Site : www.gtage.fr
Email : contact@gtage.fr

DOSSIER : P190505

DATE RELEVES : 28 Mai au 06 Juin 2019
FICHER : P190505_Topo_E.dwg
PRESENTATION : Top_200-P7