Commune de Créteil

Département du Val-de-Marne

P190505

Rue Juliette Savar
94000 - Créteil
PLAN TOPOGRAPHIQUE

PLAN TOPOGRAPHIQUE

(Application de l'alignement de novembre 1980)

Planche 1

Rue Juliette Savar
94000 - Créteil

INDICE	DATE	VISA	HM Contrôle	MODIFICATIONS
B	20/06/2019	AFE	WLE	Elaboration du plan
C	25/11/2019	JPE	WLE	Application de l'alignement
D	22/04/2021	FPI	WLE	Application de l'alignement - Nouveau tracé
E	26/05/2021	IDr	WLE	Mise à jour du plan d'alignement

NOTA

- Planimétrie rattachée au système RGF93 CC49 par GPS.
- La précision des données numériques extraites du fichier de dessin informatique dépend de l'échelle graphique pour laquelle le plan a été établi ; cette précision respecte les tolérances réglementant la profession de Géomètre-Expert.

ECHELLE

1/200

GTA GEOMETRES EXPERTS

GTA GE

Géomètres Experts Topographes Associés
S.A. inscrite à l'ordre sous le n° 1998B10005
162, rue du Rp. Auriol 94170 Le Perreux
Tél : 01.43.02.96.20 - Télécopie : 01.43.42.10.44
Site : www.gtage.fr
Email : rentec@gtage.fr

DOSSIER : P190505

DATE RELEVES : 28 Mai au 06 Juin 2019

FICHIER : P190505_Topo_E.dwg

PRESENTATION : Top_200-P1

PLAN DE SITUATION

(Sans échelle)

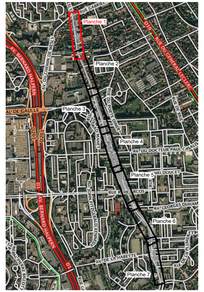

LEGENDE :

AT n°239 — Informations cadastrales issues des services du cadastre
Application cadastrales - Limite non garantie

Alignement issu du plan d'alignement dressé par J.M. DUCHATEAU, Géomètre-Expert à Créteil, en novembre 1980 et arrêté à la délibération n°83-51 du 16/02/1983
Nouveau tracé issu du plan d'alignement GTA-GE dans le présent document par construction à partir des informations du plan fourni.

Commune de Créteil

Département du Val-de-Marne

P190505

Rue Juliette Savar
94000 - Créteil

PLAN TOPOGRAPHIQUE

PLAN TOPOGRAPHIQUE

(Application de l'alignement de novembre 1980)

Planche 2

Rue Juliette Savar
94000 - Créteil

INDICE	DATE	VISA	HM Contrôle	MODIFICATIONS
B	20/06/2019	JFE	WLE	Elaboration du plan
C	25/11/2019	JFE	WLE	Application de l'alignement
D	22/04/2021	FPI	WLE	Application de l'alignement - Nouveau tracé
E	26/05/2021	IDr	WLE	Mise à jour du plan d'alignement

NOTA :

- Planimétrie rattachée au système RGF93 CC46 par GPS.
- La précision des données numériques extraites du fichier de dessin informatique dépend de l'échelle graphique pour laquelle le plan a été établi ; cette précision respecte les tolérances réglementant la profession de Géomètre-Expert.

ECHELLE

1/200

GTA GE

Géomètres Experts Topographes Associés
S.A. inscrite à l'ordre sous le n°1998B1000001
162, rue du Rp. Auriol 94046 Créteil Cedex
Tél : 01.43.92.96.20 - Télécopie : 01.43.42.10.44
Site : www.gtage.fr
Email : contact@gtage.fr

DOSSIER : P190505

DATE RELEVES : 28 Mai au 06 Juin 2019

FICHIER : P190505_Topo_2.dwg

PRESENTATION : Top_200-P2

PLAN DE SITUATION

(Sans échelle)

LEGENDE :

AT n°239 — Informations cadastrales issues de la base de données cadastrale

Application cadastrale - Limite non garantie

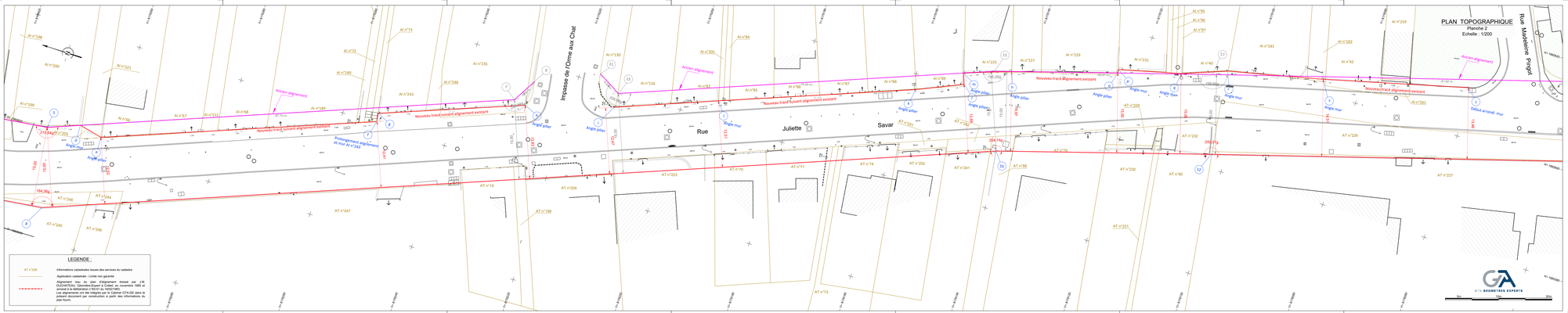

LEGENDE :

AT n°239 — Informations cadastrales issues des services du cadastre

Application cadastrale - Limite non garantie

Alignement neuf du plan d'alignement dressé par J.M. DUCHATEAU, Géomètre-Expert à Créteil, en novembre 1980 et approuvé par arrêté préfectoral du 22 décembre 1980.
Les alignements ont été intégrés par le Cabinet GTA-GE dans le présent document par construction à partir des informations du plan ficelle.

GTA GEOMETRES EXPERTS

Commune de Créteil

Département du Val-de-Marne

P190505

Rue Juliette Savar
94000 - Créteil

PLAN TOPOGRAPHIQUE

PLAN TOPOGRAPHIQUE

(Application de l'alignement de novembre 1980)

Planche 3

Rue Juliette Savar
94000 - Créteil

INDICE	DATE	VISA	HM Contrôle	MODIFICATIONS
B	20/06/2019	JFE	WLE	Elaboration du plan
C	25/11/2019	JFE	WLE	Application de l'alignement
D	22/04/2021	FPI	WLE	Application de l'alignement - Nouveau tracé
E	26/09/2021	IDI	WLE	Mise à jour du plan d'alignement

NOTA

- Planimétrie rattachée au système RGF93 CC49 par GPS.
- La précision des données numériques extraites du fichier de dessin informatique dépend de l'échelle graphique pour laquelle le plan a été établi ; cette précision respecte les tolérances réglementant la profession de Géomètre-Expert.

ECHELLE

1/200

GTA GE

Géomètres Experts Topographes Associés
S.A. inscrite à l'ordre sous le n°1.1998/01/0001
162, rue de Rivoli - 75001 Paris
Tél : 01.43.03.36.20 - Télécopie : 01.43.42.10.44
Site : www.gtage.fr
Email : contact@gtage.fr

DOSSIER : P190505

DATE RELEVES : 26 Mai au 06 Juin 2019

FICHIER : PTA0505_Topo_Z-dwg

PRESENTATION : Top_200-P3

PLAN DE SITUATION

(Sans échelle)

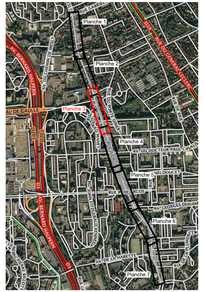

LEGENDE :

AT n°226 — Informations cadastrales issues de la base de données cadastrale

Application cadastrale - Limite non garantie

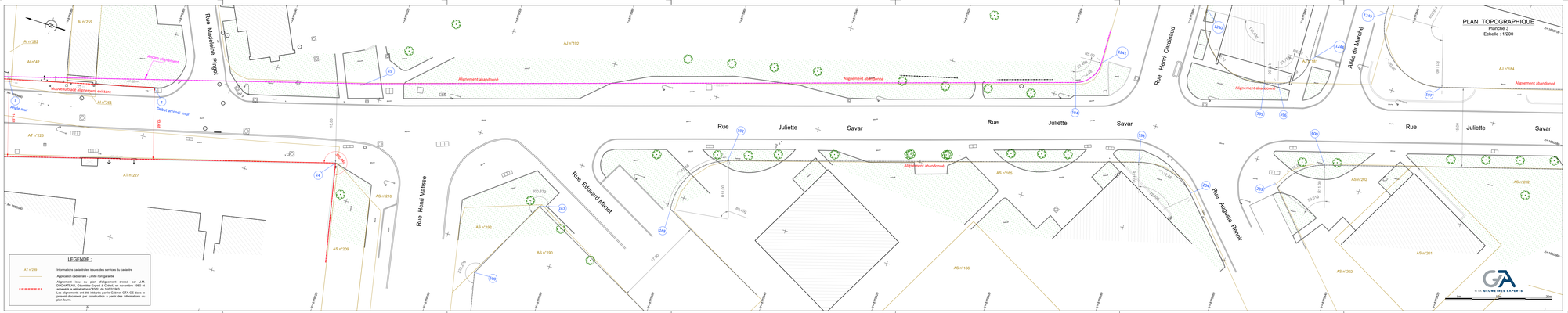

LEGENDE :

AT n°239 — Informations cadastrales issues des services du cadastre

Application cadastrale - Limite non garantie

Alignement issu du plan d'alignement dressé par J.M. DUCHATEAU, Géomètre-Expert à Créteil, en novembre 1980 et approuvé par arrêté préfectoral du 22 décembre 1980.
Les alignements ont été intégrés par le Cabinet GTA-GE dans le présent document par construction à partir des informations du plan ficelle.

PLAN TOPOGRAPHIQUE

Planche 3

Echelle : 1/200

GTA GEOMETRES EXPERTS

Commune de Créteil

Département du Val-de-Marne

PLAN TOPOGRAPHIQUE

Planche 4

Rue Juliette Savar
94000 - Créteil

P190505

Rue Juliette Savar
94000 - Créteil
PLAN TOPOGRAPHIQUE

INDICE	DATE	VISA	HM Contrôle	MODIFICATIONS
B	20/06/2019	AFE	WLE	Elaboration du plan
C	25/11/2019	JPE	WLE	Application de l'alignement
D	22/06/2021	FPI	WLE	Application de l'alignement - Nouveau tracé
E	26/09/2021	IDr	WLE	Mise à jour du plan d'alignement

NOTA

- Planimétries rattachée au système RGF93 CC49 par GPS.
- La précision des données numériques extraites du fichier de dessin informatique dépend de l'échelle graphique pour laquelle le plan a été établi ; cette précision respecte les tolérances réglementant la profession de Géomètre-Expert.

ECHELLE

1/200

GTA GEOMETRES EXPERTS

GTA GE

Géomètres Experts Topographes Associés
S.A. inscrite à l'O.E.C. sous le n° 1994B1135551
162, rue de Paris - 94100 - Bonneuil 75012
Tél : 01.43.53.56.20 - Télécopie : 01.43.42.10.44
Site : www.gtage.fr
Email : contact@gtage.fr

DOSSIER : P190505

DATE RELEVES : 28 Mai au 06 Juin 2019

FICHIER : P190505_Topo_2.dwg

PRESENTATION : Top_200-P4

PLAN DE SITUATION

(Sans échelle)

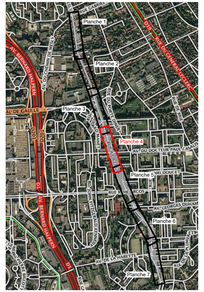

LEGENDE :

- AJ n° 230 — Informations issues de la base de données cadastrale
- Application cadastrale - Limite non garantie

PLAN TOPOGRAPHIQUE

Planche 4

Echelle : 1/200

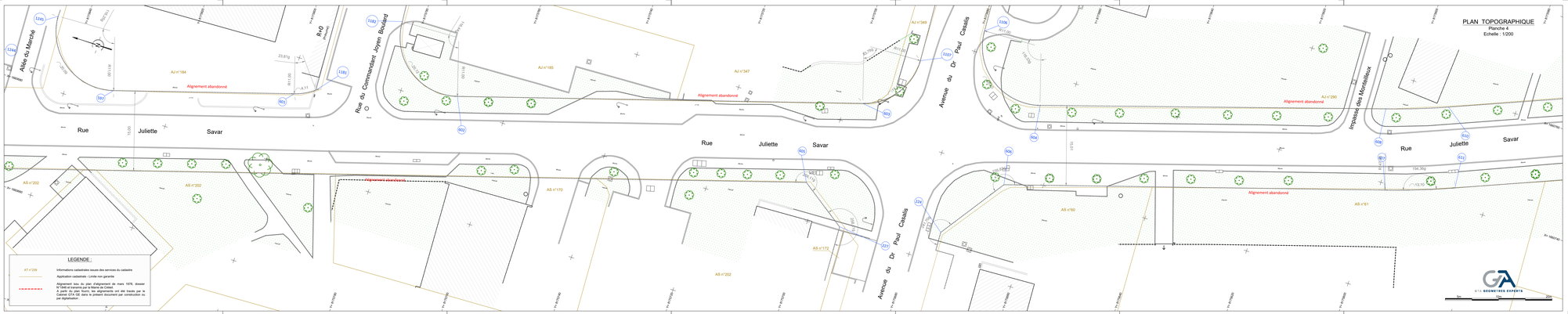

LEGENDE :

- AT n°239 — Informations cadastrales issues des services du cadastre
- Application cadastrale - Limite non garantie
- Alignement issu du plan d'alignement de mars 1978, dossier N°3464 et traversa par la filiaire de Créteil.

Les limites de propriétés figurant sur ce plan ont été tracés par le Cabinet GTA GE dans le présent document par constitution ou par digitalisation.

Commune de Créteil

Département du Val-de-Marne

P190505

PLAN TOPOGRAPHIQUE

Rue Juliette Savar
94000 - Créteil

PLAN TOPOGRAPHIQUE

Planche 5

Rue Juliette Savar
94000 - Créteil

INDICE	DATE	VISA	VISA Contrôleur	MODIFICATIONS
0	25/06/2019	AFE	WLE	Elaboration du plan
C	25/11/2019	JFE	WLE	Application de l'alignement
D	22/04/2021	PPI	WLE	Application de l'alignement - Nouveau tracé
E	26/05/2021	IDI	WLE	Mise à jour du plan d'alignement

NOTA

- Planimétire rattachée au système RGF93 CC49 par GPS.
- La précision des données numériques extraites du fichier de dessin informatique dépend de l'échelle graphique pour laquelle le plan a été établi ; cette précision respecte les tolérances réglementant la profession de Géomètre-Expert.

ECHELLE

1/200

GTA GEOMETRES EXPERTS

GTA GE
Géomètres Experts Topographes Associés
S.A. inscrite à l'O.G.E. sous le n°1990B100001
152, rue de Picpus - PARIS 75012
Tél : 01.43.43.56.29 - Télécopie : 01.43.42.10.44
Site : www.gtage.fr
Email : contact@gtage.fr

DOSSIER : P190505

DATE RELEVES : 28 Mai au 06 Juin 2019
FICHIER : P190505_Topo_E.dwg
PRESENTATION : Top_200-P5

PLAN DE SITUATION

(Sans échelle)

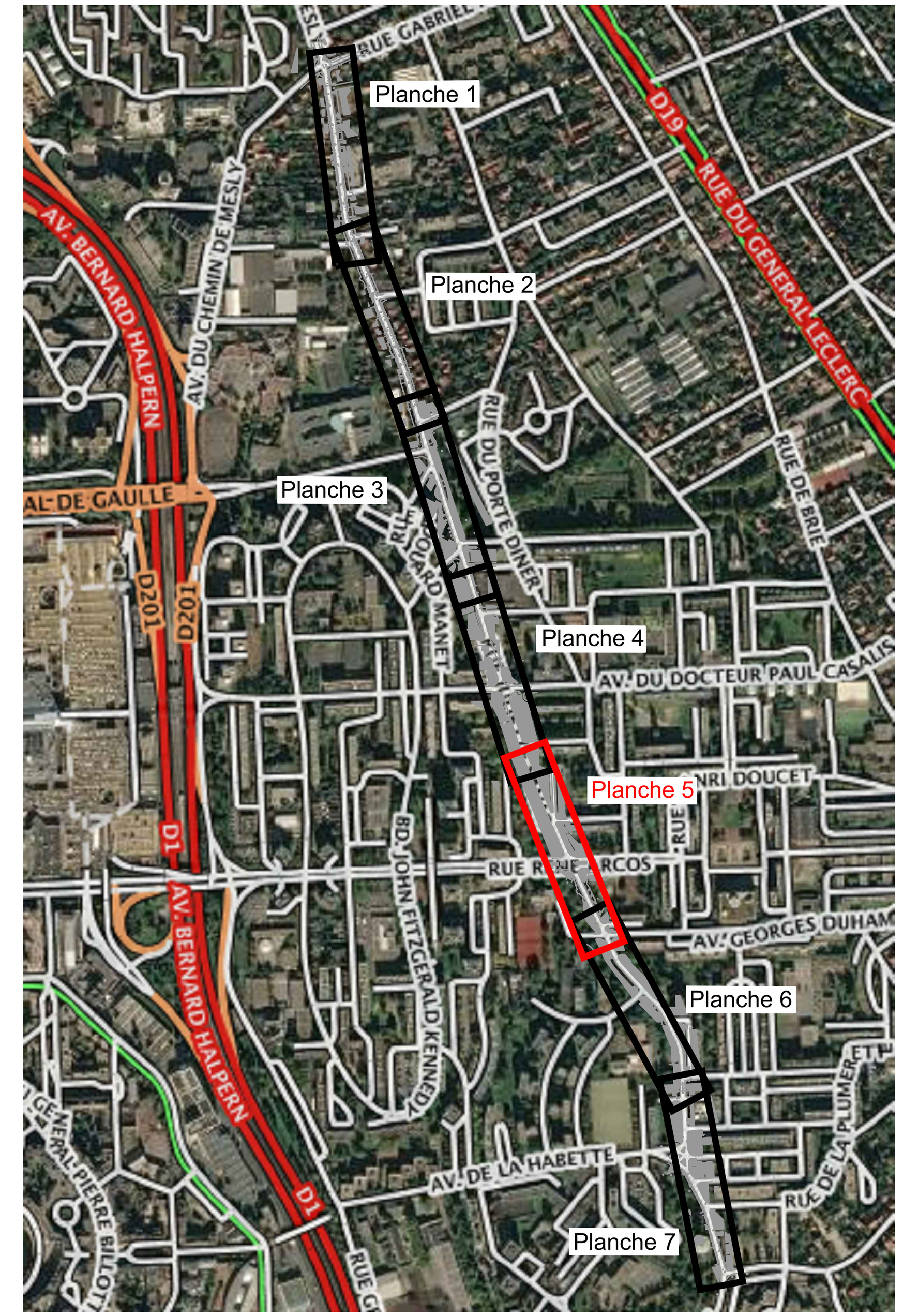

LEGENDE :

AT n° 240	Informations issues de la base de données cadastrale
———	Application cadastrale - Limite non garantie

LEGENDE :

AT n°239	Informations cadastrales issues des services du cadastre
———	Application cadastrale - Limite non garantie
- - - - -	Alignement issu du plan d'alignement de mars 1978, dossier N°1846 et transmis par la Mairie de Créteil. A partir du plan fourni, les alignements ont été tracés par le Cabinet GTA GE dans le présent document par construction ou par digitalisation .

Commune de Créteil

Département du Val-de-Marne

P190505

Rue Juliette Savar
94000 - Créteil

PLAN TOPOGRAPHIQUE

PLAN TOPOGRAPHIQUE

Planche 6

Rue Juliette Savar
94000 - Créteil

INDICE	DATE	VISA	VISA Contrôle	MODIFICATIONS
B	20/06/2019	JFE	WLE	Elaboration du plan
C	25/11/2019	JFE	WLE	Application de l'alignement
D	22/04/2021	FPI	WLE	Application de l'alignement / Nouveau tracé
E	26/05/2021	IDI	WLE	Mise à jour du plan d'alignement

NOTA :

- Planimétrie rattachée au système RGF93 CC49 par GPS.
- La précision des données numériques extraites du fichier de dessin informatique dépend de l'échelle graphique pour laquelle le plan a été établi ; cette précision respecte les tolérances réglementaires le professionnel de Géomètre-Expert.

ECHELLE

1/200

GTA GE

Géomètres Experts Topographes Associés
S.A. inscrite à l'ordre sous le n° 1990B10001
162, rue du Rivoli - 75001 PARIS 75012
Tél : 01.43.03.56.20 - Télécopie : 01.43.42.10.44
Site : www.gtage.fr
Email : contact@gtage.fr

DOSSIER : P190505

DATE RELEVES : 26 Mai au 06 Juin 2019

FICHIER : P190505_Topo_Z.dwg

PRESENTATION : Top_200-P6

PLAN DE SITUATION

(Sans échelle)

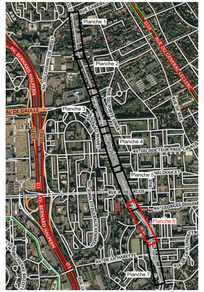

LEGENDE :

AT n°239 — Informations cadastrales issues de la base de données cadastrale

Application cadastrale - Limite non garantie

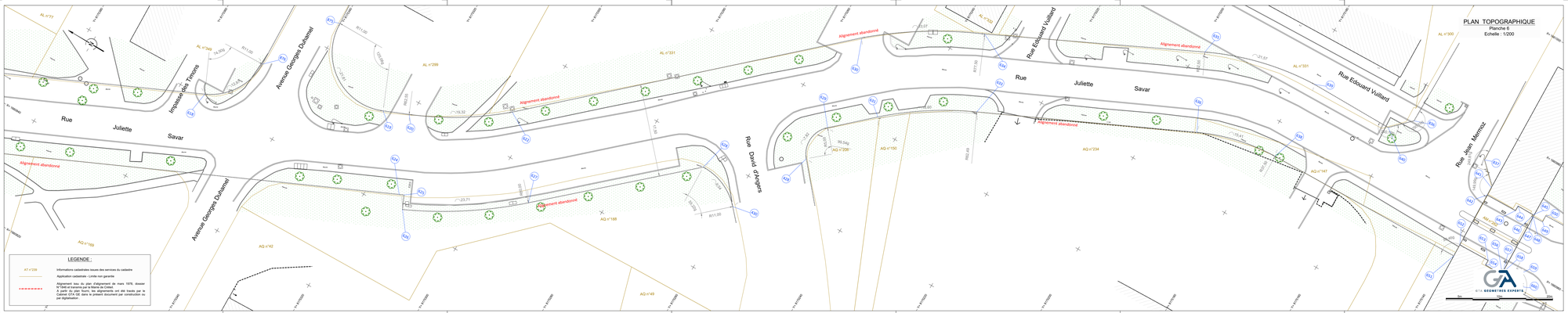

Commune de Créteil

Département du Val-de-Marne

P190505

Rue Juliette Savar
94000 - Créteil

PLAN TOPOGRAPHIQUE

PLAN TOPOGRAPHIQUE

Planche 7

Rue Juliette Savar
94000 - Créteil

INDICE	DATE	VISA	VISA Contrôle	MODIFICATIONS
B	20/06/2019	AFE	WLE	Elaboration du plan
C	25/11/2019	JFE	WLE	Application de l'alignement
D	22/04/2021	FPI	WLE	Application de l'alignement - Nouveau tracé
E	26/05/2021	IDI	WLE	Mise à jour du plan d'alignement

NOTA :

- Planimétrie rattachée au système RGF93 CC49 par GPS.
- La précision des données numériques extraites du fichier de dessin informatique dépend de l'échelle graphique pour laquelle le plan a été établi ; cette précision respecte les tolérances réglementant la profession de Géomètre-Expert.

ECHELLE

1/200

GTA GE

Géomètres Experts Topographes Associés
S.A. inscrite à l'O.R.E. sous le n°1998B1005001
162, rue de Rivoli - 75001 Paris 750-01
Tél : 01.43.00.56.20 - Télécopie : 01.43.42.10.44
Site : www.gtage.fr
Email : contact@gtage.fr

DOSSIER : P190505

DATE RELEVES : 28 Mai au 06 Juin 2019

FICHIER : P190505_Topo_D.dwg

PRESENTATION : Top_200-P7

PLAN DE SITUATION

(Sans échelle)

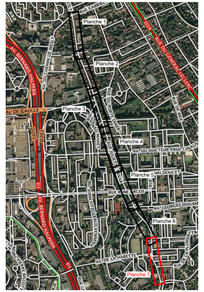

LEGENDE :

AT n°239 — Informations cadastrales issues des services du cadastre

Application cadastrale - Limite non garantie

Alignement avec du plan d'alignement de mars 1978, dossier N°3445 et tracement par le bâtiment de Créteil.
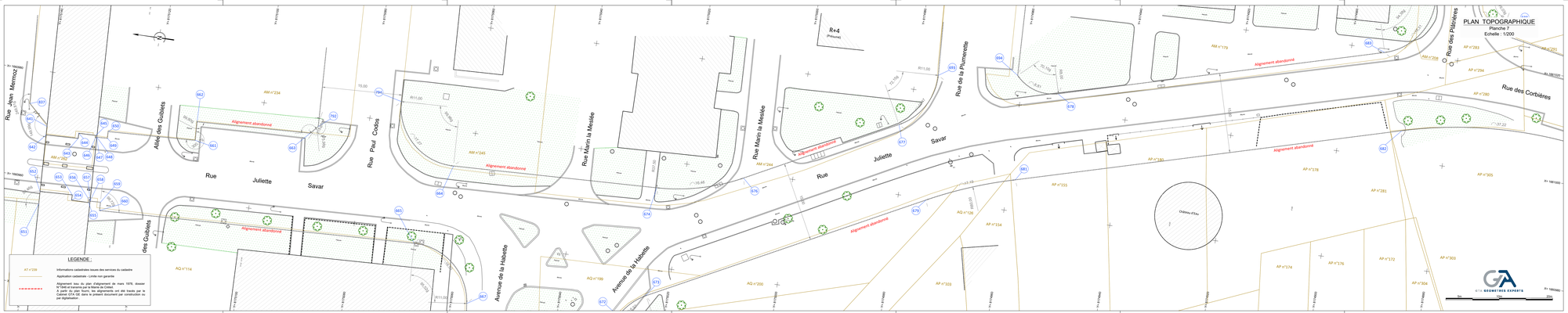
Les limites de propriétés, les bâtiments et les arbres tracés par le Cabinet GTA GE sont le présent document par numérisation du par digitalisation.