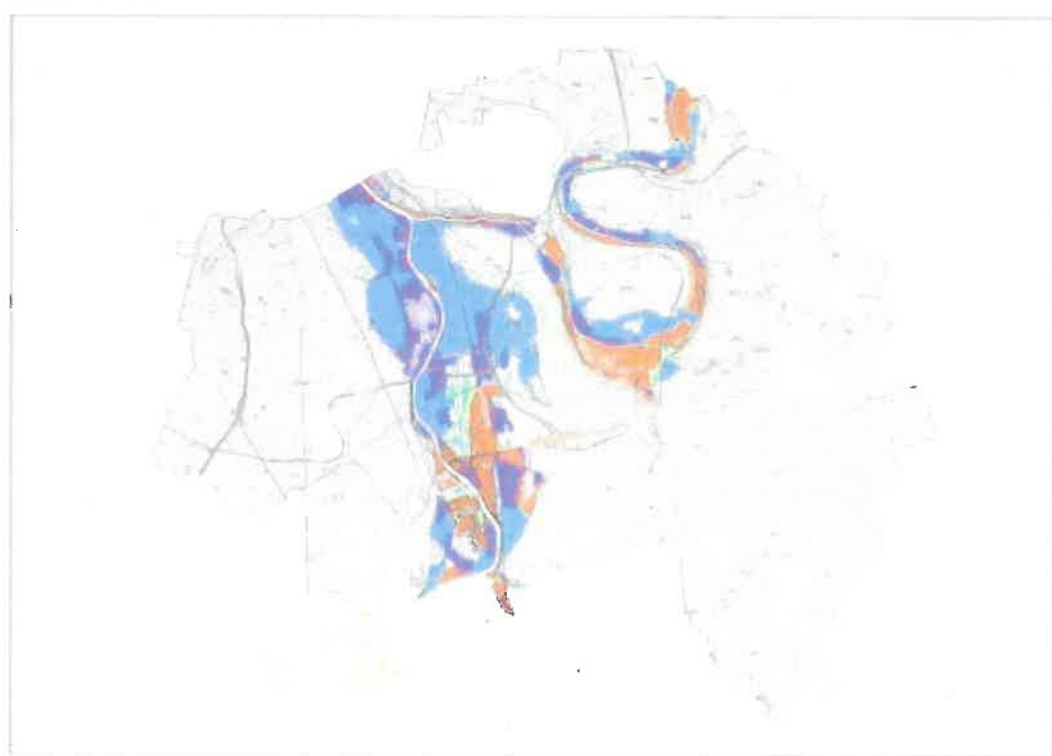


Plan de prévention du risque inondation (PPRI)

de la Marne et de la Seine dans le département du Val-de-Marne

Annexé à l'arrêté Préfectoral du
07 décembre 2023 - n°2023/04346

Décembre 2023



Carte du zonage réglementaire












Direction Régionale et Interdépartementale de l'Environnement, de
l'Aménagement et des Transports

OU SE RATTACHE À MON ARRÊTÉ EN DATE DU 07 DEC. 2023
LE PRÉFET,


PRÉFET
DU VAL-DE-MARNE

échéelle : 1 / 25 000

Format Impression : 640 x 890

-  Limite communale
-  Cours d'eau et plan d'eau
- Zones inondables, contraintes importantes sur l'urbanisation**
 -  Zone rouge de grand écoulement (submersion > 1m et vitesse > 0,5 m/s)
 -  Zone verte à préserver pour la qualité du site et du paysage existant, espaces verts, terrains de sports, de loisirs ou de camping...
- Zones inondables, urbanisation sous conditions**
 -  Zone orange foncé : autre espace urbanisé en aléas forts et très forts
 -  Zone orange clair : autre espace urbanisé en autres aléas
 -  Zone violet foncé : zone urbaine dense en aléas forts et très forts
 -  Zone violet clair : zone urbaine dense en autres aléas
 -  Zone bleue : centre urbain en aléas forts, très forts ou autre
 -  Zone rose
 -  Zone d'opération d'intérêt national située en zone orange