


---

# Grand Paris Sud Est Avenir


Un territoire riche à explorer



Décor de la vie quotidienne, le territoire où nous résidons et travaillons est un écrin où s'enracinent nos souvenirs, nos émotions, nos rêves.

De l'architecture moderne et audacieuse de la ville nouvelle de Créteil aux sentiers champêtres du Plateau Briard ou de la Plaine des Bordes, des paisibles bords de Marne aux forêts de l'Arc Boisé, Grand Paris Sud Est Avenir est un territoire dont les multiples facettes sont à découvrir.

Promenades en forêt, exploration urbaine, randonnées à vélo, visites de sites industriels ou encore découverte d'un riche patrimoine, le territoire offre une diversité d'expériences à vivre et d'endroits à visiter pour les curieux épris de dépaysement.



The background of the slide is a composite image. The top portion shows a soft, out-of-focus sky with warm, pastel colors of a sunset or sunrise, transitioning from light blue to pale orange. The bottom portion shows a close-up of water with gentle ripples, reflecting the colors of the sky above. The overall mood is serene and contemplative.

# Au bord de l'eau

---





## Le chemin de Halage de Créteil et les îles de la Marne, un paradis près de Paris

L'île de Brise-Pain, l'île Sainte-Catherine, l'île des Ravageurs, l'île de la Guyère... Un petit paradis et un lieu de balade idéal si vous avez besoin de prendre l'air !

**Le Bras du Chapitre** vous offre une délicieuse **promenade le long des jardins familiaux** où colverts, cygnes, poules d'eau, foulques vivent en paix.

**L'île de Brise Pain** a tout pour enchante le promeneur : l'allée centrale traverse l'île jusqu'au restaurant le « Domaine de Saint-Catherine ». Installé dans une **ancienne ferme**, celui-ci est entouré de platanes qui lui donnent une allure majestueuse.

**La passerelle de la Guyère** offre un panorama sur les bras d'eau et les **espaces sauvages** alentours. Elle servait autrefois à relier les deux parties de la vaste villa Sainte-Catherine.

L'île des Ravageurs est une petite île fluviale. Un parc très boisé réservé aux piétons couvre la totalité de l'île. Elle est reliée par deux passerelles piétonnes.

Pour aller plus loin :

- [Carnet de voyage n°3 – Ville de Créteil](#)
- [Circuit des îles de marne](#)
- [Randonnée De Saint-Maur à Créteil par un bras de la Marne et la pointe du lac](#)

### Idées détente

- Canoë-kayak au Club nautique de l'UCPA – 20 rue du Barrage à Créteil – 01 48 98 91 57
- [Pêche](#) – Fédération pour la pêche et la protection du milieu aquatique (FFPMA) – 01 53 14 19 80





## Le Port de Bonneuil

Conteneurs et autres bâtiments de stockage témoignent de la vocation essentiellement industrielle du Port de Bonneuil-sur-Marne. **Plateforme multimodale stratégique de l'Est parisien**, le Port de Bonneuil-sur-Marne est situé au cœur d'une zone en pleine expansion.

Le port de Bonneuil-sur-Marne allie la performance d'une desserte multimodale à un environnement de qualité. 150 entreprises sont installées sur ce site de plus de 186 hectares qui est le deuxième site du Port autonome de Paris.

Pour les curieux, découvrez au Port de Bonneuil-sur-Marne comment sont acheminées les marchandises qui se retrouveront dans les supermarchés parisiens ou dans une unité de recyclage sur les bords de l'Yonne.

**Des croisières sont organisées** par le Port de Bonneuil-sur-Marne et des visites par l'Association Bonneuil en mémoire avec le Val-de-Marne Tourisme et Loisirs.

Pour aller plus loin :

- [Le Port de Bonneuil-sur-Marne](#)

### Idées détente

- [Dino Jo](#)
- [Dream foot](#)
- [Speed Race](#)



## A la découverte de la Seine

Ce parcours, le long de la Seine fortement urbanisé, allie exotisme avec le complexe de Chinagora, vues inédites sur la Seine et un pont suspendu emblématique des constructions du début du XXIème siècle.

### Le complexe de Chinagora à Alfortville

**Au confluent de la Seine et de la Marne**, non loin du Bois de Vincennes, jetez l'ancre au pays du matin calme et admirez l'étonnant complexe touristique à l'architecture chinoise **construit en 1992**.

A l'instar de la pyramide du Louvre de Ieoh Ming Pei ou des colonnes de Daniel Buren dans les jardins du Palais Royal, l'immense complexe de Chinagora dessiné par Liang Kunhao, **symbolise les contrastes culturels de la métropole**. Mais contrairement aux jardins du Palais Royal ou au Louvre, pièces maîtresses du Paris historique et touristique, c'est dans la banlieue que ce décor chinois a élu domicile. Inspiré de la Cité interdite de Pékin, Chinagora départage ainsi la rive industrielle de la Seine avec son horizon de cheminées d'usines et les bords de Marne et leurs guinguettes.

C'est un endroit unique avec un jardin exotique et des toits pagodes. Une curiosité pour ceux sensibles à l'exotisme.

Pour aller plus loin :

- [Complexe Chinagora](#)
- [Randonnée au confluent de la Seine et de la Marne](#)





## Parc de l'île au Cointre et l'écluse à Alfortville

L'île au Cointre est un lieu privilégié de loisirs et de détente à Alfortville, notamment quand les beaux jours arrivent.

**Ce parc de plus d'1ha a été conçu pour répondre à une pluralité des usages** : équipements sportifs, nombreux bancs pour pique-niquer en famille, réhabilitation du chemin de halage en piste cyclable.

En flânant sur les rives de la Seine, prenez le temps de regarder les bateaux passer l'écluse. Sans elle, ce sont 316 600 camions de 25 tonnes qui circuleraient sur les routes de l'Île-de-France. Chaque jour, une quarantaine de bateaux empruntent la Seine à cet endroit, principalement pour le transport de marchandises, des céréales, du BPT. Par an, ce sont **près de 15 000 bateaux de commerce** – soit presque **8 millions de tonnes de marchandises transportées**, mais aussi **1 100 bateaux de plaisance** qui franchissent l'ouvrage.

### Idées détente

- Equipements sportifs et aires de pique-nique
- [Centre aquatique d'Alfortville](#)





## Le pont du port à l'Anglais

Le Pont du Port à l'Anglais a été **construit entre 1913 et 1928**. Il doit son nom à la famille Langlois, serfs affranchis en 1280 par une charte de Notre-Dame de Paris qui développent, sur leur propriété, une ferme et un pont sur la Seine dont les bateaux transportent voyageurs, marchandises et bétail d'une rive à l'autre.

Ce **pont suspendu entre Alfortville et Vitry-sur-Seine** est **utilisé par les voitures et les piétons pour franchir la Seine**. Ses trottoirs, qui respectent l'esprit traditionnel des sites éclusiers, permettent de profiter d'une vue panoramique et d'observer les péniches qui entrent et sortent de l'écluse. Avec les travaux du Grand Paris Express, ce sont 7 000 tonnes par jour qui transitent au plus fort du creusement des tunneliers.

### Idées détente

- [Hardbloc/escalade](#)
- [La Traverse – Centre d'Art Contemporain d'Alfortville](#)





## Escapade briarde

Vous admirerez les fermes typiquement briardes, emprunterez un sentier d'interprétation agricole... Le petit plus : prendre le petit détour à Périgny-sur-Yerres pour croiser la [Closerie Falbala de Dubuffet](#) et longer les bords de l'Yerres. Dépaysement garanti !

Venez découvrir **le moulin de Périgny-sur-Yerres**, ouvrage médiéval et ancienne tannerie de peaux de lapin, aujourd'hui **transformé en charmante maison de campagne**.

La cascade servait à recueillir les eaux du ru Saint-Leu. Le site, offre une parenthèse de verdure aux amoureux de la nature.

Pour aller plus loin :

- [Circuit pédestre – Village Briard](#)
- [Le sentier d'interprétation agricole du Plateau Briard](#)
- [Découverte du Plateau Briard](#)
- [Randonnée les villas du bord de l'Yerres](#)

A proximité :

La pépinière départementale du Val-de-Marne, site horticole de plus de 8 hectares où poussent près de 10 000 arbres et arbustes, à Mandres-les-Roses.

[Plus d'infos](#)





## Le Réveillon

De sous-bois en fond de vallée, ce circuit offre un dépaysement total rythmé par le murmure du Réveillon.

**Le Réveillon, affluent de l'Yerres** et donc un sous-affluent de la Seine, **parcourt environ 80 km** depuis la forêt d'Armainvilliers, où il prend sa source, jusqu'à l'Yerres pour se jeter dans l'Essonne. Ce petit cours d'eau briard n'est pas navigable, même avec une simple barque, mais il est un lieu de promenade et de détente très apprécié de tous.

A partir du parking accessible par la rue Jean Cavallès à Villecresnes, vous découvrirez l'**allée des Tilleuls, véritable coulée verte qui ceinture le nord de la commune**. Elle vous amènera en direction du Mont Ezard. Cette grande bande de prairie devient progressivement un petit sentier forestier, le chemin du Mont Ezard, qui longe un quartier pavillonnaire.

Il est agréable de faire une petite halte sur les bords de l'étang de retenue où les canards et les poules d'eau trouvent refuge. A partir de ce point, la vallée du Réveillon vous conduit sur plusieurs kilomètres de promenade aménagées sous forme de longues prairies, rythmées par les saules pleureurs et les peupliers...

Pour aller plus loin :

- [Visite guidée de la confluence du Réveillon à Villecresnes](#)

### Idées détente

- [Golf de Marolles-en-Brie](#)





## Ile de Loisirs

Cet **espace de détente et de loisirs, couvre environ 30 hectares** et est le véritable **poumon de la ville de Créteil**. C'est également le départ de la Tégéval, coulée verte qui va jusqu'à Santeny.

Le parc propose différentes structures sportives :

- un espace nautique pour pratiquer la voile ou le canoë-kayak
- près de 4 kms pour la course à pied
- 50 points de poinçonnages pour la course d'orientation
- 22 hectares pour faire du vélo ou du VTT

Le parc est aussi un espace de détente où l'on retrouve :

- un complexe aquatique avec une piscine à vagues et des tobogans
- des espaces dédiés à la pêche
- des aires de jeux pour les enfants de tout âge

Pour aller plus loin :

- [Randonnée à Créteil](#)
- [Balade branchée de l'ONF](#)

### Idées détente

- [Base nautique](#) (canoë-kayak, voile)
- [Piscine à vague](#)
- [Maison de la nature](#) – Association Nature et Société – 9 rue Jean Gabin, Créteil



## Le parc du Morbras

**Situé entre les communes d'Ormesson-sur-Marne et Sucy-en-Brie**, ce parc s'étend sur plus de **12 hectares le long de la rivière**. Il fait partie du corridor écologique de la vallée du Morbras.

Le parc du Morbras propose différents équipements pour petits et grands. Des aires de jeux d'enfants y sont présentes, avec balançoires, planche d'escalade, jeu à grimper ou encore un toboggan de butte en forme de vague...  
Pour les plus grands, le parc propose des parcours nature et sportifs.

**Ce ru de la Fontaine de Villiers serpente entre les villes de Sucy-en-Brie et de Noisieu, sur près de 2 kms**. Cette coulée verte est très agréable, car entièrement protégée de la circulation automobile.

A partir d'ici, deux options s'offrent à vous :

- Une option courte avec le Fort de Sucy, le château de Sucy et l'église Saint-Martin à Sucy-en-Brie
- Une option longue par le chemin de la Gueule pour rejoindre le massif forestier de l'Arc boisé.


Pour aller plus loin :

- [Circuit à pied – Découverte du Morbras](#)

### Idées détente

- [Golf d'Ormesson sur Marne](#)





# Sous les frondaisons

---





# Le Massif de l'Arc Boisé



## Le Massif de l'arc boisé, au cœur de trois forêts


Venez profiter de ce joyau de Grand Paris Sud Est Avenir de **plus de 3 000 hectares** ! Il recèle une faune et une flore surprenantes à découvrir le long de sentiers balisés. Dépaysement garanti !

**Le massif de l'Arc Boisé est constitué de la forêt de la Grange, la forêt régionale de Grosbois et de la forêt de Notre-Dame.** Situé dans un environnement très urbanisé, à cheval entre la Seine-et-Marne et le Val-de-Marne, il est **le plus vaste espace naturel accessible au public du Val-de-Marne**. Il propose un espace de détente et d'activités éducatives diversifiées. Ses nombreux visiteurs apprécient ses paysages variés parcourus d'un réseau dense d'allées et de chemins.

Pour aller plus loin :

- [Carte massif de l'Arc Boisé](#)
- [Office national des forêts](#)





## Forêt domaniale Notre Dame

Forêt la plus proche de Paris où il est possible de chasser le grand gibier, la forêt domaniale de Notre Dame abrite de nombreux sangliers et chevreuils.

Ancienne propriété ecclésiastique et nobiliaire, la forêt de Notre-Dame a été **acquise par l'Etat en 1975 pour la préserver de l'urbanisation**. Composée principalement de chênes sessiles et de châtaigniers, elle abrite de nombreuses mares et un vaste espace ouvert formé de landes à bruyère, à molinie ou à fougère, parsemé de chênes pédonculés, bouleaux et trembles.

Cette forêt se prête aussi bien aux promenades, qu'à la course à pied, aux balades en VTT, la cueillette des champignons (les nombreux points d'eau y ont favorisé leur prolifération, notamment des cèpes et des bolets), la pêche, les pique-niques ou encore le golf et l'équitation. **Allées et chemins y ont été aménagés** et plusieurs carrefours comme celui des « Huit Routes » permettent de se repérer facilement. Il est aussi encore possible de s'y enfoncer hors des sentiers battus.

Pour aller plus loin :

- [Circuit pédestre](#)
- [Randonnée Bois Notre Dame au départ de Santeny](#)

### Idées détente

- [Centre de modélisme des Marmousets](#)
- [Centre hippique des Bagaudes](#)
- [Ecuries du Bois Notre-Dame](#)
- [Poney-club de Sucy](#)





## Le domaine des Marmousets

Le mariage de l'histoire et de la forêt fait de ce domaine un lieu unique qui permet à l'imagination de vagabonder au gré de son plaisir. C'est aujourd'hui un espace naturel familial consacré aux habitants du Val-de-Marne, aux curieux et aux passionnés de modélisme !

Cet ancien rendez-vous de chasse constitue **l'un des principaux accès à la forêt Notre-Dame** ou l'on peut **découvrir un château, ses dépendances et un jardin à la française**, ainsi qu'un parc abritant un jardin de plantes aquatiques et de nombreuses espèces différentes ainsi que des équipements de jeux pour les enfants.

Les aires de pique-nique du parc, ainsi que des aires de jeux pour enfants permettent de passer des moments en famille.

Le parc des Marmousets accueille également des loisirs sportifs : jogging, parcours d'orientation, randonnée, vélo et modélisme.

Pour aller plus loin :

- [Balade branchée de l'ONF](#)


### Idées détente

- Jeux pour enfants et aires de pique-nique
- [Départ de randonnées dans le massif de l'Arc Boisé](#)
- [Centre de modélisme des Marmousets](#)

A proximité :

- [Centre hippique des Bagaudes](#)
- [Ecuries du Bois Notre-Dame](#)
- [Poney-club de Sucy](#)





## La forêt domaniale de la Grange et la forêt régionale de Grosbois

En traversant la forêt de la Grange, vous pourrez admirer les arbres majestueux et profitez des belles perspectives. **Encadrée par deux châteaux, Gros Bois et La Grange**, elle abrite de belles allées forestières fréquentées par un public nombreux.

Au cœur de la forêt de Grosbois, curieux de la nature, amateurs de petites sorties familiales, randonneurs confirmés, **découvrez, de manière ludique, l'exceptionnelle richesse du patrimoine naturel et ses curiosités culturelles.**

Depuis l'allée du Grand Haha ou du Général Lejeune, vous apercevrez au loin l'élégant château de la Grange, rebaptisé château du Maréchal de Saxe. Par l'allée Royale, partez à l'ascension du Mont Griffon (115 m d'altitude). A la clé, un joli point de vue sur la vallée de l'Yerres et le sud de Paris. Un parcours de santé attend les plus sportifs sur le versant sud du Mont Griffon. La pelouse des Camaldules et l'Etoile de Bellevue constituent un terrain de jeux idéal pour les enfants.

Pour aller plus loin :

- [Forêt domaniale de la Grange](#)

### Idées détente

- [Les Serres Vacherot & Lecoufle](#)



# Les parcs

---







## Le parc Dupeyroux Créteil

Partez à la découverte de l'un des fleurons des espaces verts cristoliens : le parc Dupeyroux, un jardin à l'anglaise, qui au détour d'une visite vous dévoilera son histoire, sa botanique remarquable et ses secrets.

**Le parc Dupeyroux est un jardin à l'anglaise du XIXe siècle** qui couvre une superficie d'environ 3,5 hectares. Le cœur du parc possède de grandes pelouses vallonnées, dessinées par des allées sinueuses et des jeux de bosquets. **De nombreux massifs à fleurs ainsi que deux bassins agrémentent ce cadre d'exception.**

**Des arbres remarquables**, pour certains **âgés de plus de 200 ans**, y sont plantés. Il abrite enfin également une magnifique villa de style italien, aujourd'hui résidence préfectorale.

23 rue des Mèches, 94000 Créteil






## Parc Montaleau Sucy-en-Brie

**Ce parc de 4 hectares** est niché au cœur de Sucy-en-Brie.

C'est l'ancien parc du château de Montaleau, résidence d'été de Philippe de Coulanges, grand-père de la Marquise de Sévigné. Ce parc abrite une pièce d'eau, des bancs et permet de se ressourcer en plein cœur de ville.

Rue Montaleau – 94370 Sucy en Brie





## Le parc du Rancy Bonneuil-sur-Marne

Aménagé sur ce qui était à l'origine une partie des jardins du château de Rancy, ce parc historique descend en coteau vers la Marne et le port de Bonneuil-sur-Marne.

Moderne et accueillant, **le parc du Rancy présente de nombreux équipements originaux alliant loisirs**, culture et découvertes végétales : l'œuvre de Jean Clareboudt, "Elévation 24" côtoie un jardin de plantes médicinales, condimentaires et aromatiques.

Les aires de pique-nique du parc, ainsi que ses 3 aires de jeux pour enfants (avec de grands toboggans !) en font **un espace privilégié pour passer de bons moments en famille.**

Route de Paris 94380 Bonneuil-sur-Marne






## Le parc du château des Tourelles Le Plessis Trévisé

Lieu bucolique s'il en est, ce parc vous replonge, le temps d'un instant au début du siècle dernier. **Son magnifique château, son plan d'eau, son petit pont, la statue du Maréchal Mortier et le pigeonnier d'antan offrent un panorama romantique digne de la Belle Epoque.**

0,9 hectare au centre du carré formé par les avenues de la Maréchale, du Domino Noir, Jean-Claude Delubac et des Tourelles.

Avenue de la Maréchale 94420 Le Plessis-Trévisé





# Les champs

---







## Plaine des Bordes

Ce parcours vos emmènera à la découverte du parc départemental des Bordes ! Un **espace dédié à l'agriculture biologique et à la préservation de l'environnement** à ne pas manquer !

Située à Chennevières-sur-Marne, la Plaine des Bordes est une composition d'espaces complémentaires aux multiples fonctions : récréatives, agricoles et naturelles. L'ensemble de ses 60 hectares ont été classés « Espace naturel sensible ». On y trouve des ruchers, des jardins familiaux et des vergers accessibles au public.

### **Une exploitation ... d'ânesses laitières**

Au cœur du parc départemental des Bordes à Chennevières-sur-Marne, prenez part à la visite passionnante de cette exploitation artisanale d'ânesses laitières et échangez avec la responsable de l'élevage qui a su mettre le bien-être de l'animal au centre de ses préoccupations. Vous aborderez les techniques, les pratiques, les principes et les valeurs de l'agriculture biologique. Et vous dégusterez le fameux lait d'ânesses.

Pour aller plus loin :

- [Parcours d'orientation](#)
- [Parc de la Plaine des Bordes](#)
- [Parc de la Plaine des Bordes : parcours sportif](#)

### **Idées détente**

- Mini-golf, parcours sportif, balançoires, jeux de raquettes, de ballons
- [Jardins familiaux des Robins des Bordes](#)
- [Exploitation d'ânesses et boutique de produits cosmétiques](#)
- [Centre de tir à l'Arc](#)
- [Cueillette : les Vergers de Champlain](#)





## Le sentier d'interprétation agricole du Plateau Briard

Situés sur le Plateau Briard à seulement 25 kms de Paris, les espaces agricoles de Périgny-sur-Yerres et de Mandres-les-Roses figurent parmi les terres les plus fertiles d'Ile-de-France et occupent encore une place prépondérante sur ces deux communes.

Ces domaines agricoles comprennent également un **chemin piétonnier de 3 kms** : le « Sentier d'Interprétation Agricole ». Longeant et traversant au plus près les différentes parcelles agricoles, arboré et agrémenté de haies arbustives, il se prolonge par **un circuit de 8 kms**, jalonné de panneaux d'information afin de mieux comprendre le paysage agricole de la région et les activités qui le façonnent.

Laissant votre véhicule au niveau du parking près de la Maison de la Nature, actuellement en rénovation, vous traversez une clairière vous menant directement à l'entrée du sentier.

Au cours de votre promenade sur l'itinéraire, vous emprunterez un tronçon de l'**ancienne voie ferrée de La Bastille, où circulait le fameux « Train des roses »**, lequel permettait notamment de faire converger jusqu'à Paris les fleurs cultivées dans les champs alentours. Vous croiserez l'**ancienne gare de Mandres-les-Roses, reconvertie aujourd'hui en Ferme Traditionnelle Pédagogique**.

Pour aller plus loin :

- [Le sentier d'interprétation agricole du Plateau Briard](#)
- [Panneaux du sentier d'interprétation agricole du Plateau Briard](#)

### Idées détente

- Aires de pique-nique sur le sentier





## Domaine de St-Leu et Rosebrie

Côtoyant de grandes plaines céréalières aux horizons plus lointains, le maraîchage et l'horticulture constituent les cultures les plus représentatives des paysages agricoles, apportant de la diversité et de la couleur au regard du visiteur.

Le maraîchage est surtout concentré sur le **domaine de Saint-Leu à Périgny-sur-Yerres. Créé en 1977, avec comme objectif de préserver les terres agricoles** en donnant l'exclusivité d'exploitation à des entreprises familiales, ce « lotissement agricole », spécialisé dans la culture légumière, comprend aujourd'hui une dizaine d'exploitants, répartis par lot. Sur ces 72 hectares, entièrement drainés et bénéficiant d'un système de forage adapté, on y trouve des cultures de plein champ, des tunnels et des serres en verre chauffées. Ces productions locales permettent ainsi d'alimenter divers marchés parisiens et franciliens.

Sur 90 hectares, **les domaines de Rosebrie et de Roseval, situés à Mandres-les-Roses, ont également été aménagés dans les années 70, pour accueillir des horticulteurs.** Aujourd'hui, suite à la crise du secteur horticole, quelques producteurs subsistent encore, dont un dernier rosiériste, l'exploitation Venet, qui propose ses fleurs coupées en vente directe. La présence du centre de production horticole de GPSEA et de la pépinière départementale restent quelque part les témoins de ce passé historique.

### Idées détente

- [Rosiériste Venet](#)
- Ferme Traditionnelle Pédagogique - - 155 Rue de Verdun, 94520 Mandres-les-Roses
- Haras de Roseval - 10 Rue Auguste Dupin, 94520 Mandres-les-Roses – 01 45 95 92 05
- [Centre de production horticole de GPSEA](#)
- [Pépinière départementale du Val-de-Marne](#)
- Centre sportif du Bois d'Auteuil - 1 rue Bois d'Auteuil, 94440 Villecresnes



**Seul ou en famille,  
les parcours autonomes du Territoire**

---





# Les parcours du Haut Val-de-Marne

Découvrez le secteur Haut Val-de-Marne du territoire à travers des parcours autonomes que vous pouvez pratiquer à pied ou à vélo.



Découverte du territoire à travers les arts



Parcours 1

- [Piétons](#)
- [Vélos](#)

Découverte du territoire à travers la nature



Parcours 2

- [Piétons](#)
- [Vélos](#)

Découverte du territoire à travers les pierres



Parcours 3

- [Piétons](#)
- [Vélos](#)



Découverte du territoire à travers les ruisseaux



Parcours 4

- [Piétons](#)
- [Vélos](#)


Découvertes piétonnes



Parcours 5

[Plus d'infos](#)

Découvertes cyclables



Parcours 6

[Plus d'infos](#)



## Une galerie d'art à ciel ouvert

Des immeubles aux formes rétro et futuristes à la fois, une place au pavement hypnotique réalisée par un pionnier de l'art optique, ... Grand Paris Sud Est Avenir est une galerie d'art à ciel ouvert qui vous propose, le temps d'une journée, un voyage à la découverte des surprenantes et audacieuses recherches architecturales et artistiques des années 1960 et 1970 au cœur de Créteil. A travers des parcours architecturaux et urbains, partez à la découverte de richesses méconnues.

Pour aller plus loin :

- [Partez à la découverte de la ville de Créteil](#)



Hôtel de ville, Croisette, Lac,  
Préfecture, Quartier du Palais,  
Université



### Parcours 1

Partez pour un parcours insolite à travers la ville.  
Il vous emmènera visiter différents bâtiments et  
espaces qui constituent la première ossature du  
« Nouveau Créteil ».

[Carnet de voyage n°1 – Ville de Créteil](#)

Mont-Mesly, Côte d'Or, Coteaux du  
sud, Habette



### Parcours 2

En 1955, un des plus grands chantiers de Créteil  
démontre le besoin en matière de  
logements consécutif à l'urgence de l'après-  
guerre. Il s'agit de la construction du quartier du  
Mont-Mesly dont l'urbaniste est Gustave  
Stoskopf.

[Carnet de voyage n°2 – Ville de Créteil](#)

Bleuets, Bords de Marne, Buttes,  
Village



### Parcours 3

Ce troisième parcours vous emmène dans le  
quartier des bleuets, construit dans les années  
60, puis vous fait remonter le temps à travers les  
buttes et les bords de Marne, jusqu'au cœur du  
village ancien.

[Carnet de voyage n°3 – Ville de Créteil](#)

Champeval, Croix des mèches,  
Lévrière, Montaigut



Parcours 4

Ce quatrième Carnet de voyages cristoliens offre un double regard sur la ville.

Le premier évoque l'histoire ancienne et nous invite à contempler les vieilles pierres du colombier et du château des Mèches ainsi que les arbres centenaires qui donnent vie au parc Dupeyroux.

Le second nous emmène sur les chemins piétonniers du Créteil moderne.

[Carnet de voyage n°4 – Ville de Créteil](#)

Port, Source, Sarrazins,  
Ormetteau



Parcours 5

Le cinquième parcours du patrimoine architectural et urbain est né de la rencontre des pierres, de l'eau et des arts.

Eaux sages du lac aux rives bruisantes d'animation les jours d'été, miroir d'une urbanité paisible, port des rêveries buissonnières, eaux vagabondes de source en cascades. Arts plastiques de la Place des Aymes à la rue du Général Billotte, où les artistes ouvrent aux passants les trésors de leurs ateliers.

[Carnet de voyage n°5 – Ville de Créteil](#)





## Itinérances douces

---







## La Tégéval

### Relier les hommes, la ville et la nature

La Tégéval, une **promenade verte pour vos déplacements et vos loisirs au Sud-Est de Paris**. De Créteil à Santeny, empruntez la colonne vertébrale du territoire de Grand Paris Sud Est Avenir pour découvrir des paysages multiples et singuliers !

La Tégéval, c'est la coulée verte de l'interconnexion des TGV. Il s'agit d'une liaison verte destinée aux piétons, aux personnes à mobilité réduite et aux cyclistes. **Elle relie l'Île-de-France de Créteil à la forêt Notre-Dame, à Santeny.**

Pour aller plus loin :

- [Plan Tégéval](#)
- [20 km de liaison verte pour bouger, respirer, découvrir](#)





## Randonnées à vélo

### Parcourez seul ou en famille, les sentiers aménagés au cœur du territoire

#### **Forêt Notre-Dame et Vallée du Réveillon au départ de Boissy-Saint-Léger**

**Randonnée en zone périurbaine**, relativement longue mais sans difficulté technique, qui permet de traverser les Forêts de Gros Bois et de Notre-Dame puis de descendre la vallée du Réveillon, avant de revenir par les Forêts des Camaldules et de la Grange.

[Randonnée Forêt Notre-Dame et Vallée du Réveillon](#)

#### **La nature Val-de-Marnaise au départ de Boissy-Saint-Léger**

- [Circuit à vélo en pleine nature](#)
- [Randonnée à vélo en pleine nature](#)

**Au départ de la Plaine des Bordes**, découvrez l'asinerie, les jardins des Bordes et poursuivez vers le centre de la Queue-en-Brie jusqu'aux Marmousets

[Circuit à vélo – Plaine des Bordes](#)





## Randonnées à vélo

### La liaison verte, aménagement des bords de l'Yerres et du Réveillon

La liaison verte est née de la création de plusieurs itinéraires de promenades et d'ouvrages de franchissement. Ceux-ci ont pour but de **rendre la rivière plus accessible au grand public**, en faisant découvrir aux promeneurs le patrimoine, la faune et la flore des bords de l'Yerres.

- **Visite 5**, de la passerelle Antoine-Polonceau à Varennes-Jarcy – 7,5kms  
[Visite guidée 5](#)
- **Visite 6**, de la confluence du Réveillon à Villecresnes - 4kms  
[Visite guidée 6](#)
- **Visite 7**, de Villecresnes à Santeny – 4 kms  
[Visite guidée 7](#)

Pour aller plus loin :

- [La liaison verte, découverte de l'Yerres et du Réveillon](#)





## Des sites remarquables à découvrir

---





# Le Domaine de Grosbois

Pénétrez dans le centre d'entraînement du trot français et découvrez les techniques d'entraînement des chevaux.

Situé aux portes de la capitale, à moins de 15 km de l'hippodrome de Paris-Vincennes, le domaine de Grosbois conjugue élégamment **patrimoine historique et activité hippique** dans un cadre naturel d'exception. Plus de **412 hectares** sont ainsi dévolus à l'entraînement du trotteur français.

Informations sur les visites :

<https://www.domainedegrosbois.com/visites>



Des origines royales,

Une demeure princière,

Un musée à la gloire du  
trot



# Les terrasses de Chennevières

Ce site classé en 1923

offre l'un des plus beaux  
panoramas sur Paris



**Le panorama que l'on peut contempler du haut du coteau est l'un des plus remarquables de la région parisienne.**

Il valut cette réflexion de Louis XIV en quête d'un site pour la construction de son château : "*La nature a déjà trop fait pour ce pays, je veux tout créer.*"

Situé derrière la Mairie, la terrasse de Chennevières, avec sa table d'orientation, est un site classé.

Pour aller plus loin :

- [Terrasse panoramique de Chennevières](#)

# Le château d'Ormesson-sur-Marne

Le domaine, clos de mur, offre plus de **70 hectares de parc à la Française dessiné par Le Nôtre**, de part et d'autre de la rivière du Morbras, descendant vers un grand canal et s'ouvrant vers une vaste esplanade en « fer à cheval ».

Une ferme, une orangerie offrent une variété de lieux propices à l'inspiration... aux dires des écrivains qui ont séjournés sur place au fil des siècles.

Le château d'Ormesson, domaine historique de la famille d'Ormesson depuis 1630, est un **château des XVI et XVIIIème siècle** ou vous trouverez également 54 hectares dédiés à de magnifiques parcours de golf.

Le golf d'Ormesson est l'un des tous premiers parcours construits en France par le Comte Wladimir d'Ormesson dès 1925. Il est détruit pendant la deuxième guerre mondiale et André et Antonella d'Ormesson ont fait alors appel à l'architecte anglais C.K Cotton en 1965 pour donner une seconde vie à ce lieu.

Informations sur les visites :

<https://www.chateaudormesson.fr/DISCOVER>




Tout ce qui est caché,  
fascine.

Le château d'Ormesson  
n'échappe pas à la règle.



# Le Fort de Sucy



Un des derniers exemples  
en pierre de taille de  
l'architecture militaire de la  
fin du XIXème siècle

**Edifié entre 1879 et 1881**, le Fort de Sucy était un élément de la 2ème Ceinture Fortifiée de Paris, un système mis en place par le général Séré de Rivières après le siège de la capitale en 1870.

L'ouvrage a traversé les deux conflits mondiaux sans se trouver dans la zone des combats mais a joué malgré tout un important rôle logistique. Le Fort est **un des derniers exemples en pierre de taille de l'architecture militaire de la fin du XIXème siècle**.

Pour les individuels, toute l'année : visites en uniforme commentées et gratuites le premier dimanche de chaque mois à 15h00.

Informations sur les visites : <https://www.tourisme-valdemarne.com/patrimoine-culturel/fort-de-sucy-en-brie/>



# La closerie Falbala à Périgny-sur-Yerres

Une œuvre monumentale qui est aujourd'hui, avec la « Tour aux figures » situé sur l'île Saint Germain, **l'un des plus jeunes monuments historiques de France.**

Venez vous immerger dans cette immense sculpture où chaque image prend vie, participant du principe qu'il existe une continuité entre les objets, les lieux et les figures.

Visite sur rendez-vous uniquement  
[www.dubuffetfondation.com](http://www.dubuffetfondation.com)



L'un des plus jeunes  
monuments historiques  
de France



# Le château de Sucey

Le château de Sucey a été édifié au XVII<sup>e</sup> siècle par François Le Vau, sur la demande du propriétaire Nicolas Lambert.

Laissé à l'abandon dans la première moitié du XX<sup>e</sup> siècle, il est racheté par la Municipalité de Sucey en 1964. Une vaste campagne de restauration commence alors et un patrimoine inestimable est mis à jour. Les peintures du plafond ont notamment été réalisées par Charles Le Brun, peintre majeur du XVII<sup>e</sup> siècle. Dans la métairie du château, on peut découvrir un historique du Vieux Sucey.

L'Orangerie est devenue un lieu d'expositions et de concerts.

La Mission Patrimoine de la ville vous propose des visites guidées gratuites chaque mois.

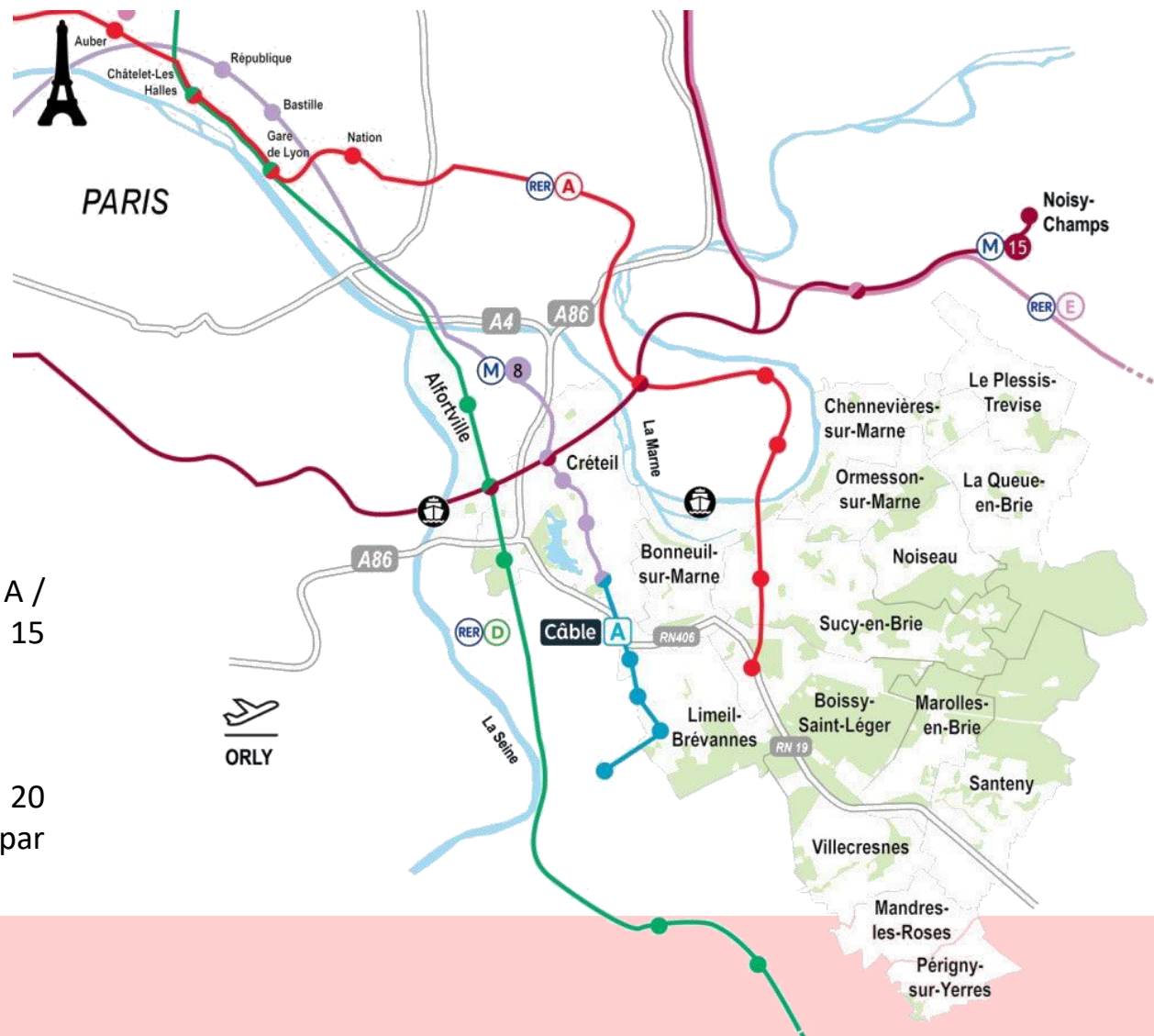
Informations sur les visites : <https://www.tourisme-valdemarne.com/patrimoine-culturel/chateau-de-sucey-en-brie/>



Le château de Sucey,  
fleuron de l'architecture  
classique

# Présentation du territoire

Grand Paris Sud Est Avenir (GPSEA) est l'un des 12 territoires de la Métropole du Grand Paris. Situé au sud-est de l'aire métropolitaine, il rassemble 16 communes



Accessible via le Métro Ligne 8, RER A et RER D :

Bastille 30 min via Ligne 8 / La Défense à 30 min via RER A /  
Châtelet Les Halles à 15 min via Ligne D / Future Ligne 15  
Sud.

Par la route :

Paris Porte de Bercy à moins de 10 min par l'A86 / Orly à 20  
min par l'A86 / Roissy-Charles-de-Gaulle à 40 min par  
l'A86/A3



# Sources

## Sites Internet :

- Cirkwi - [www.cirkwi.com](http://www.cirkwi.com)
- Département du Val-de-Marne - [www.valdemarne.fr](http://www.valdemarne.fr)
- Tégéval, La voie verte - [www.lategeval.fr](http://www.lategeval.fr)
- Val-de-Marne tourisme & loisirs - [www.tourisme-valdemarne.com](http://www.tourisme-valdemarne.com)

## Documents :

- Office National des Forêts
- Ville de Créteil - Carnet de voyage cristolien
- Syage – Liaison verte, découverte de l'Yerres et du Réveillon

# Nous suivre



[www.sudestavenir.fr](http://www.sudestavenir.fr)



[@sudestavenir](https://twitter.com/sudestavenir)



[Grand Paris Sud Est Avenir](https://www.linkedin.com/company/grand-paris-sud-est-avenir)



[@sudestavenir](https://www.facebook.com/sudestavenir)