

PREFECTURE DU VAL DE MARNE

**ARRETE PREFECTORAL N°2006-483
RELATIF A L'INFORMATION DES ACQUEREURS ET DES LOCATAIRES DE BIENS
IMMOBILIERS SUR LES RISQUES NATURELS ET TECHNOLOGIQUES MAJEURS
DANS LA COMMUNE DE PERIGNY-SUR-YERRES**

**Le Préfet du Val de Marne,
Chevalier de la Légion d'Honneur,**

Vu le code général des collectivités territoriales ;

Vu le code de l'environnement, et notamment les articles L.125-5 et R.125-23 à R.125-27 ;

Vu le décret n° 91-461 du 14 mai 1991 modifié relatif à la prévention du risque sismique ;

Vu le décret n° 2005-134 du 15 février 2005 relatif à l'information des acquéreurs et des locataires de biens immobiliers sur les risques naturels et technologiques majeurs ;

Vu l'arrêté préfectoral n°2006-454 du 1^{er} février 2006 relatif à l'information des acquéreurs et des locataires de biens immobiliers sur les risques naturels et technologiques majeurs dans le département du Val de Mame ;

Sur proposition de Monsieur le Sous-Préfet, directeur de Cabinet ;

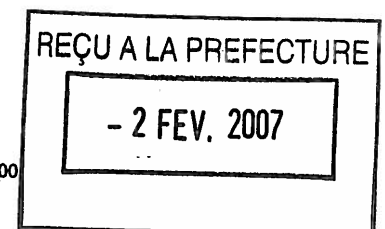
ARRETE

Article 1 : L'obligation d'information prévue au I et II de l'article L.125-5 du code de l'environnement s'applique à la commune de Périgny-sur-Yerres, en raison de son exposition au risque naturel prévisible suivant :

- Mouvements de terrain différentiels consécutifs à la sécheresse et à la réhydratation des sols

Article 2 : Le document de référence au risque naturel auquel la commune est exposée est :

- L'arrêté préfectoral n°2001/2439 du 9 juillet 2001 prescrivant l'établissement d'un Plan de prévention du risque naturel prévisible « mouvements de terrain différentiels consécutifs à la sécheresse et à la réhydratation des sols »



Article 3 : Les éléments nécessaires à l'information des acquéreurs et des locataires de biens immobiliers sur les risques naturels et technologiques majeurs sont consignés dans un dossier d'information annexé au présent arrêté.

Ce dossier comporte :

- une fiche synthétique sur laquelle sont recensés les risques sur le territoire de la commune ainsi que les documents de référence correspondants. Ce document donne également toute indication sur la nature et, dans la mesure du possible, sur l'intensité de ces risques,
- une cartographie délimitant, pour chaque risque, les zones exposées sur le territoire de la commune.

Les cartographies présentant les risques où l'élaboration d'un Plan de prévention est prescrite sont des documents fournis à titre indicatif en fonction des connaissances : le périmètre à considérer pour l'information des acquéreurs et des locataires est, jusqu'à l'approbation du plan, le périmètre délimité dans l'arrêté préfectoral qui a prescrit l'élaboration de ce plan.

- à titre indicatif, la liste détaillée des arrêtés portant reconnaissance de l'état de catastrophe naturelle dont la commune a fait l'objet depuis le 2 février 1995.

Article 4 : Les présentes dispositions sont systématiquement mises à jour lors de l'entrée en vigueur, pour la commune de Périgny-sur-Yerres, de tout arrêté préfectoral rendant immédiatement opposables certaines dispositions d'un plan de prévention des risques naturels prévisibles, ou approuvant un plan de prévention des risques naturels prévisibles ou un plan de prévention des risques technologiques, ou approuvant la révision d'un de ces plans, ou lorsque des informations nouvelles permettent de modifier l'appréciation de la nature ou de l'intensité des risques auxquels est susceptible de se trouver exposée tout ou partie de la commune faisant l'objet d'un de ces plans.

Article 5 : Ampliation du présent arrêté ainsi que le dossier d'information et les documents de référence qui s'y rattachent seront adressés au maire de Périgny-sur-Yerres aux fins d'affichage en mairie ainsi qu'à la Chambre départementale des notaires. Ils pourront être consultés, sur demande, en mairie, en préfecture ainsi que dans les sous-préfectures de Nogent-sur-Marne et de l'Hay-les-Roses.

Ils seront mis en ligne sur le site Internet de la préfecture du Val de Marne : <http://www.val-de-marne.pref.gouv.fr>.

Mention de la publication du présent arrêté et des modalités de sa consultation sera insérée dans un journal diffusé dans le département du Val de Marne.

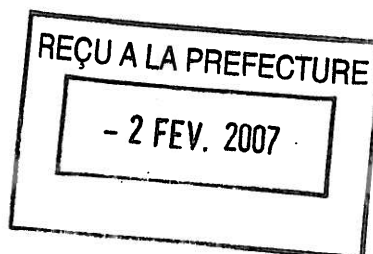
Article 6 : Le Sous-Préfet, Directeur de cabinet, le Secrétaire général de la préfecture du Val-de-Marne, les Sous-Préfets de Nogent-sur-Marne et de l'Hay-les-Roses, le Maire de Périgny-sur-Yerres, le Président de la Chambre interdépartementale des notaires pour Paris, la Seine-Saint-Denis et le Val de Marne, et le Directeur départemental de l'équipement du Val-de-Marne, sont chargés, chacun en ce qui les concerne, de l'application du présent arrêté qui sera publié au recueil des actes administratifs de la préfecture.

Fait à Créteil, le 1^{er} février 2006

SIGNE : Bernard TOMASINI
Préfet du Val de Marne

Pour ampliation
Le Sous-Préfet, Directeur de Cabinet


Pierre DERROUCH



Arrêté n° 2001/2439

prescrivant l'établissement d'un plan de prévention des risques naturels prévisibles de mouvements de terrain différentiels consécutifs à la sécheresse et à la réhydratation des sols

~*~*~*~

*Le Préfet du Val-de-Marne,
Chevalier de la Légion d'Honneur,*

VU la loi n°87-565 du 25 juillet 1987 modifiée, relative à l'organisation de la sécurité civile, à la protection de la forêt contre l'incendie et à la prévention des risques naturels, notamment ses articles 40-1 à 40-7 issus de la loi n° 95-101 du 2 février 1995,

VU le décret n°95-1089 du 5 octobre 1995 relatif aux plans de prévention des risques naturels prévisibles;

VU les arrêtés du 5 septembre 2000 renforçant le lien entre l'indemnisation des dommages résultant des catastrophes naturelles et les mesures de prévention,

VU la circulaire du 24 novembre 2000 relative aux arrêtés susvisés,

VU les arrêtés interministériels portant constatation de l'état de catastrophe naturelle comptabilisés sur les territoires des communes du département du Val-de-Marne suite à des mouvements de terrain différentiels consécutifs à la sécheresse et à la réhydratation des sols,

CONSIDERANT l'existence de risques de mouvements de terrain différentiels consécutifs à la sécheresse et à la réhydratation des sols dans le département du Val-de-Marne,

CONSIDERANT la nécessité de délimiter les zones exposées aux risques et de définir les mesures d'interdiction et les prescriptions à y mettre en œuvre,

SUR proposition du Secrétaire Général de la Préfecture et du Directeur Départemental de l'Équipement,

.../...

ARRETE

Article 1^{er} - L'établissement d'un plan de prévention des risques naturels prévisibles de mouvements de terrain différentiels consécutifs à la sécheresse et à la réhydratation des sols est prescrit sur le territoire des communes d'Ablon-sur-Seine, Alfortville, Arcueil, Boissy-Saint-Léger, Bonneuil-sur-Marne, Bry-sur-Marne, Cachan, Champigny-sur-Marne, Chennevières-sur-Marne, Créteil, Fontenay-sous-Bois, Fresnes, L'Hay-les-Roses, Le Kremlin-Bicêtre, Limeil-Brévannes, Mandres-les-Roses, Marolles-en-Brie, Nogent-sur-Marne, Noisieu, Orly, Ormesson-sur-Marne, Périgny-sur-Yerres, Le Perreux-sur-Marne, Le Plessis-Tréville, La Queue-en-Brie, Saint-Maur-des-Fossés, Santeny, Sucy-en-Brie, Valenton, Villecresnes, Villejuif, Villeneuve-Saint-Georges et Villiers-sur-Marne.

Article 2 - Le périmètre mis à l'étude est constitué de l'ensemble des territoires des communes visées à l'article précédent.

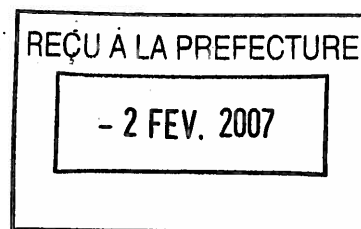
Article 3 - La Direction Départementale de l'Équipement est chargée d'instruire le projet de plan de prévention des risques.

Article 4 - Le présent arrêté sera notifié aux maires des communes visées à l'article 1^{er} et publié au Recueil des actes administratifs de la Préfecture.

Article 5 - Le Secrétaire Général de la Préfecture et le Directeur Départemental de l'Équipement sont chargés, chacun en ce qui le concerne, de l'exécution du présent arrêté.

Une ampliation sera adressée à :

- M. le Préfet de la Région Ile-de-France
- M. le Préfet des Hauts-de-Seine.
- M. le Préfet de Seine-Saint-Denis
- M. le Préfet de Seine et Marne
- M. le Préfet de l'Essonne
- M. le Sous-Préfet de l'Hay-les-Roses
- M. le Sous-Préfet de Nogent-sur-Marne
- M. le Préfet, Directeur régional de l'équipement Ile-de-France
- M. le Directeur régional de l'environnement.



Fait à Créteil, le 9 juillet 2001

Pour ampliation

Le Chef de Bureau

Dominique BARTIER



Signé : Pierre MIRABAUD

PERIGNY-SUR-YERRES

Risque Mouvements de terrain différentiels consécutifs à la sécheresse et à la réhydratation des sols

(Document d'étude)



REÇU A LA PREFECTURE

- 2 FEV. 2007



NIVEAU D'ALÉA

Fort

Moyen

Faible

Formation à priori à aléa nul

Echelle : 1 / 15 000

Sources : fond de plan DDE 94 et BRGM