

The background image shows a construction site for a public service project. In the foreground, there is a large, circular, grey metal manhole cover with a textured surface, set within a concrete trench. The trench is lined with blue and red corrugated metal sheet piling. In the background, there are trees, a white wall, and a building under construction. The sky is clear and blue.

2022

RAPPORT ANNUEL

sur le prix et la qualité
du service public
de l'assainissement collectif



■ CONTEXTE	5
■ CHAPITRE 1 - CARACTÉRISATION TECHNIQUE DU SERVICE	6
1.1. Le service assainissement de Grand Paris Sud Est Avenir	6
1.2. Population desservie	7
1.3. Mode de gestion du service public d'assainissement collectif	8
1.4. Inventaire du patrimoine assainissement	11
1.5. Mise à jour du patrimoine	14
1.6. Travail d'harmonisation des données patrimoniales	14
1.7. Schéma directeur d'assainissement	15
■ CHAPITRE 2 - INDICATEURS TECHNIQUES	16
2.1. Volumes assujettis à l'épuration	16
2.2. Curage des réseaux d'eaux usées et d'eaux pluviales	17
2.3. Interventions sur les postes de relevage	18
2.4. Interventions sur le réseau	21
2.5. Dératisation des réseaux d'assainissement	22
2.6. Inspections télévisées	22
2.7. Demande de raccordement au réseau d'assainissement	23
2.8. Rejet des eaux d'exhaures	24
2.9. Instruction du volet assainissement des autorisations d'urbanisme	24
2.10. Consultation pour déclaration des travaux (dt), déclaration d'intention de commencement des travaux (dict) et avis de travaux urgents (atu)	25
2.11. Contrôles de conformité	26
2.12. Mise en conformité des branchements des particuliers	27
2.13. Gestion des déchets	
■ CHAPITRE 3 - TARIFICATION	28
3.1. Redevance d'assainissement	28
3.2. Contrôle de conformité	29
3.3. Participation au Financement de l'Assainissement Collectif	29
■ CHAPITRE 4 - COMPTE-RENDU FINANCIER	30
4.1. Dépenses	30
4.2. Recettes	31
■ CHAPITRE 5 - INDICATEUR DE PERFORMANCE	32
5.1. Indice de connaissance et de gestion patrimoniale des réseaux de collecte des eaux usées	32
■ CHAPITRE 6 - BILAN DES TRAVAUX D'ASSAINISSEMENT DU TERRITOIRE	34
6.1. Indice de connaissance et de gestion patrimoniale des réseaux de collecte des eaux usées	34
■ CHAPITRE 7 - FAITS MARQUANTS DE L'ANNÉE 2022	36
7.1. Quelques faits marquants de l'année 2022	36
7.2. Les perspectives 2022	36
■ ANNEXE 1 : FACTURES TYPES AU 120 m ³	38
■ ANNEXE 2 : NOTE AESN RELATIVE AU RAPPORT ANNUEL SUR LE PRIX ET LA QUALITÉ DU SERVICE DE L'EAU ET DE L'ASSAINISSEMENT	42
■ ANNEXE 3 : INTERVENTIONS DE DÉRATISATION PONCTUELLE	47
■ ANNEXE 4 : CURAGE DU RÉSEAU D'ASSAINISSEMENT PAR VILLE	61
■ ANNEXE 5 : INSPECTIONS TÉLÉVISÉES DES RÉSEaux D'ASSAINISSEMENT PAR COMMUNE	64

■ ANNEXE 6 : REPARTITION DES INTERVENTIONS D'URGENCE PAR COMMUNE	69
■ ANNEXE 7 : REPARTITION DES PETITS TRAVAUX D'ENTRETIEN DES RESEAUX D'ASSAINISSEMENT	72
■ ANNEXE 8 : DONNEES RELATIVES A LA PRODUCTION DES DECHETS DES RESEAUX D'ASSAINISSEMENT	76

■ Contexte

L'article L2224-5 du Code Général des Collectivités Territoriales impose aux collectivités compétentes dans le domaine de l'eau potable et de l'assainissement de présenter, à leur assemblée délibérante, un rapport annuel sur le prix et la qualité du service public d'eau potable destiné notamment à l'information des usagers. Ce rapport est présenté au plus tard dans les neuf mois qui suivent la clôture de l'exercice concerné, auquel est jointe la note d'information de l'agence de l'eau (annexe 2).

Le Rapport annuel sur le Prix et la Qualité du Service (RPQS) assainissement présente le bilan technique et financier du service assainissement de l'Etablissement Public Territorial Grand Paris Sud Est Avenir.

Afin de conserver une cohérence des données et une meilleure lisibilité du Rapport sur le Prix et la Qualité du Service de l'Assainissement Collectif (RPQSAC), nous avons opté pour un rapport présenté en deux parties :

- la première partie regroupe les secteurs de l'ex-communauté d'agglomération du Haut Val-de-Marne, de l'ex-communauté d'agglomération Plaine Centrale du Val-de-Marne ainsi que la commune de Bonneuil-sur-Marne.
- la seconde partie traite des communes du Syndicat mixte pour l'Assainissement et la Gestion des Eaux de la vallée de l'Yerres (SyAGE). Il faut noter que le SyAGE couvre un territoire au-delà des frontières du Grand Paris Sud Est Avenir (GPSEA).

CHAPITRE 1

CARACTÉRISATION TECHNIQUE DU SERVICE

1.1. LE SERVICE ASSAINISSEMENT DE GRAND PARIS SUD EST AVENIR

LE PÉRIMÈTRE CONSTITUTIF DU TERRITOIRE

Le territoire de GPSEA est constitué de seize communes situées dans le département du Val-de-Marne (94) et représentées ci-dessous.

Grand Paris Sud Est Avenir couvre un territoire de 9 980 hectares pour une population de 321 066habitants (décret n°2021-1946 du 31 décembre 2021 ; valeurs des populations légales municipales établies par l'INSEE et entrant en vigueur le 1er janvier 2022)..

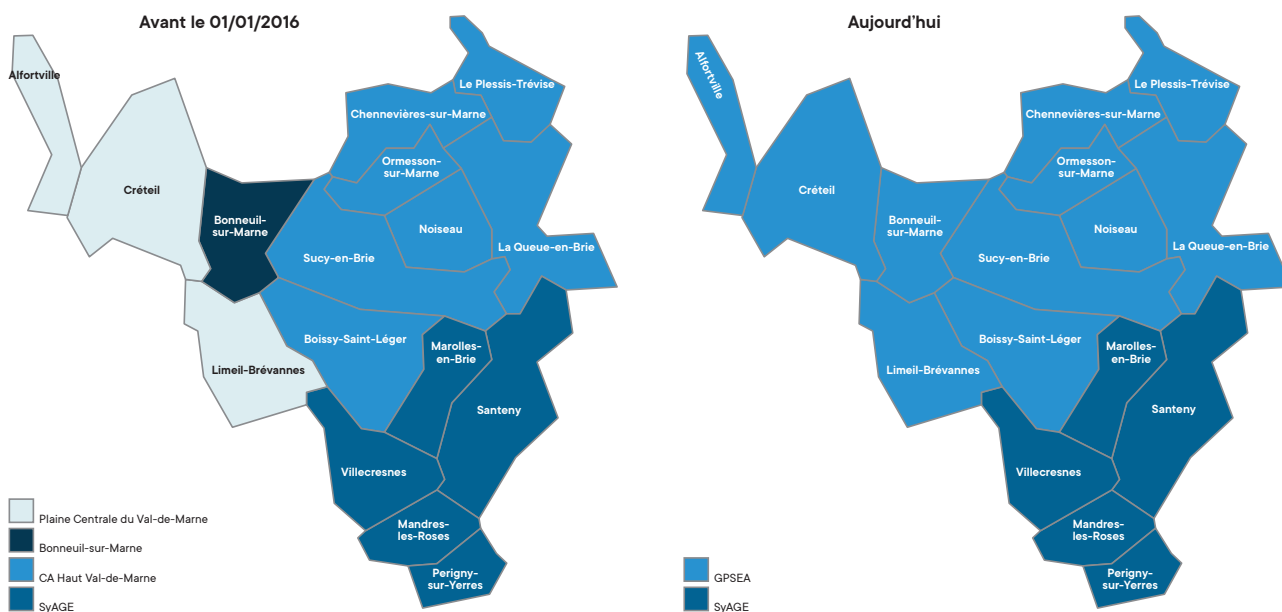


Figure 1 : Représentation du Territoire avant et après le 1er janvier 2016

LE SERVICE PUBLIC D'ASSAINISSEMENT ASSURÉ PAR LE TERRITOIRE

1.2. POPULATION DESSERVIE

La population desservie par un réseau d'assainissement collectif sur le périmètre du Territoire de GPSEA (hors secteur SyAGE) est répartie comme suit sur le graphique ci-après.

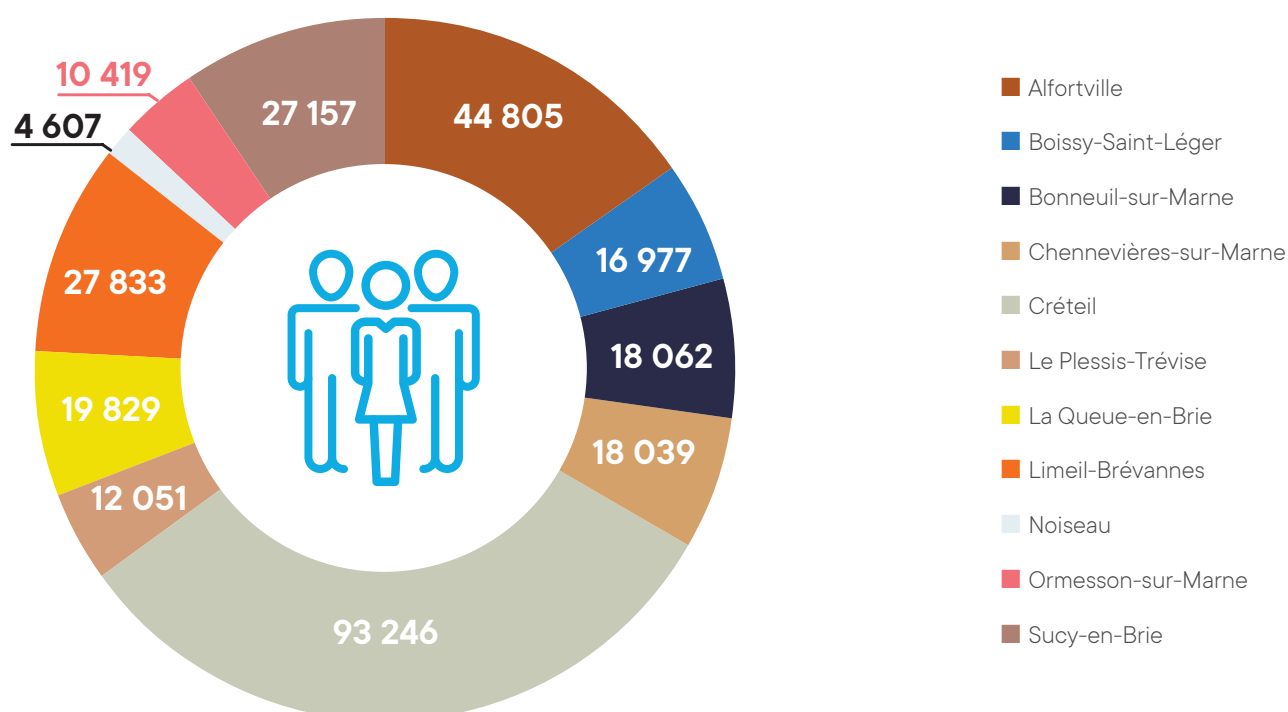


Tableau 1 : Répartition de la population

Le service public d'assainissement du Territoire assure la collecte et l'acheminement des eaux usées vers les collecteurs départementaux et interdépartementaux. Ces derniers assurent le transport des effluents vers les stations de traitement des eaux usées du Syndicat Interdépartemental d'Assainissement de l'Agglomération Parisienne (SIAAP). Les eaux pluviales quant à elles sont soit collectées par les réseaux d'eaux pluviales du Territoire ou départementaux et acheminées vers le milieu naturel (cours d'eau...), ou gérées à la parcelle par des dispositifs alternatifs au réseau d'eaux pluviales (puisard, fossés, ...).

1.3. MODE DE GESTION DU SERVICE PUBLIC D'ASSAINISSEMENT COLLECTIF

Grand Paris Sud Est Avenir dispose de plusieurs modes de gestion du service assainissement sur son territoire.

■ Curage et entretien des réseaux d'assainissement

- Sur les communes d'Alfortville, de Bonneuil-sur-Marne, de Noisieu, d'Ormesson-sur-Marne, de Chennevières-sur-Marne, de Boissy-Saint-Léger, de La Queue-en-Brie, du Plessis-Trévisé, de Sucy-en-Brie et de Limeil-Brévannes : l'exploitation des réseaux d'assainissement a été confiée au groupement d'entreprises Suez Eau France et Curage Industriel de Gonesse (CIG) par le biais d'un marché de prestations de service.
- Sur la commune de Créteil : l'exploitation et l'entretien des réseaux d'assainissement sont assurés en régie par les agents du Territoire.
- Sur les communes de l'ex-Communauté de communes du Plateau Briard (Mandres-les-Roses, Marolles-en-Brie, Périgny-sur-Yerres, Santeny et Villecresnes) : l'exploitation du service d'assainissement a été confiée au SyAGE (Syndicat mixte pour l'Assainissement et la Gestion des Eaux du bassin versant de l'Yerres) par le biais d'un contrat de Délégation de Service Public (DSP).

■ Entretien des postes de refoulement

L'entretien des postes de refoulement est assuré par le groupement d'entreprises Suez Eau France et EMU pour les communes d'Alfortville, de Bonneuil-sur-Marne, de Créteil et de Limeil-Brévannes et par l'entreprise Veolia pour les communes de l'ex Haut Val-de-Marne.

■ Travaux sur les réseaux d'assainissement

Les travaux sur les réseaux d'assainissement sont assurés par plusieurs opérateurs économiques répartis sur différents secteurs géographiques du Territoire. Il s'agit notamment des entreprises, Eiffage, Valentin, France Travaux, SOGEA.

Mode de gestion	Prestations	Entreprise	Secteur géographique
Marché prestation de service / Régie (Créteil)	Curage et entretien des réseaux : collecte des données patrimoniales, curage, désobstruction, entretien des grilles des ouvrages annexes	Groupement Suez Eau France/ EMU	Ensemble du territoire en marché, hors SyAGE ; et hors Créteil pour la partie curage faite en régie.
Marché de travaux (Baux d'entretien)	Travaux de réhabilitation des réseaux d'assainissement (type intervention sur les réseaux suite à un affaissement, remplacement de branchements détériorés, reprise de tronçons de réseau...)	Groupement Eiffage/Terraf	Alfortville, Créteil
		Groupement Sogea / Valentin	Boissy-Saint-Léger, Bonneuil-sur-Marne, Limeil-Brévannes
		France Travaux	Sucy-en-Brie, Chennevières-sur-Marne, Ormesson-sur-Marne
		Groupement Alpha-TP/ VTMTTP	Le Plessis-Trévisé, Noisieu, La Queue-en-Brie
Marché de prestation de service	Entretien des postes de refoulement : dont entretien électromécanique des postes, des pompes électriques et contrôles réglementaires.	Véolia Eau	Communes de l'ex Haut Val-de-Marne
		Groupement Suez Eau France / EMU	Alfortville, Bonneuil-sur-Marne, Créteil et Limeil-Brévannes

Tableau 2 : Mode de gestion des interventions sur les réseaux

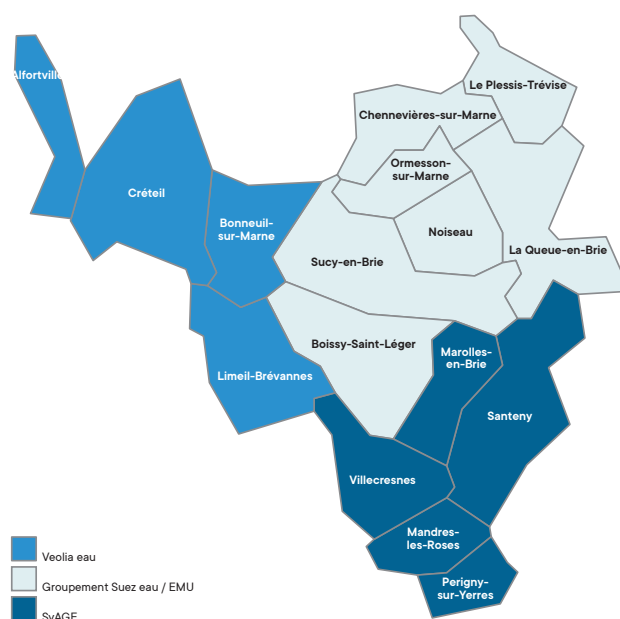
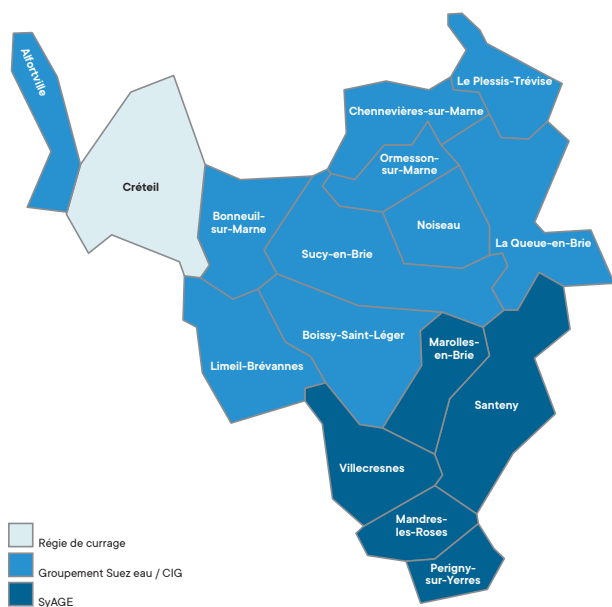


Figure 2 : Prestation d'entretien des réseaux d'assainissement

Figure 3 : Prestation d'entretien des postes de relevage

Les services de GPSEA font également appel directement à des entreprises spécialisées pour les autres types d'interventions (tests divers, compactage, etc.).

LES COMPÉTENCES DU SERVICE ASSAINISSEMENT DU TERRITOIRE

La gestion de l'assainissement sur le Territoire est assurée par la direction de la Voirie, de l'Eau Potable et de l'Assainissement. En matière d'assainissement, elle assure au quotidien les missions suivantes :

- La collecte et l'acheminement (via les réseaux départementaux) des eaux usées et pluviales vers les stations de traitement du SIAAP ;
- La surveillance, l'entretien, la réparation des réseaux d'assainissement et équipements annexes ;
- Les relations avec les usagers ;
- La programmation des opérations de travaux d'assainissement ;
- Le suivi des travaux de renouvellement et de réhabilitation des réseaux d'assainissement en coordination avec les villes et les prestataires ;
- Le suivi du contrat de délégation des services publics, des contrats de prestations de services et des marchés de travaux ;
- La mise à jour du patrimoine assainissement ;
- L'instruction du volet assainissement des autorisations d'urbanisme, des autorisations de raccordement, des conventions de rejet des eaux industrielles et des Déclarations d'Intention de Commencement de Travaux (DICT) ;
- La programmation et la réalisation des contrôles de conformité ;
- Le suivi des enquêtes et des mises en conformité assainissement du domaine public et privé ;
- L'élaboration et le suivi des Schémas Directeurs d'Assainissement (SDA).

L'ORGANIGRAMME DU SERVICE D'ASSAINISSEMENT EN 2022

Depuis l'année 2016, le personnel en charge de l'assainissement a été réparti par unité territoriale. La réorganisation du service en 2019 et 2020, a permis d'étoffer l'unité territoriale 3 par le recrutement de chargés de missions.

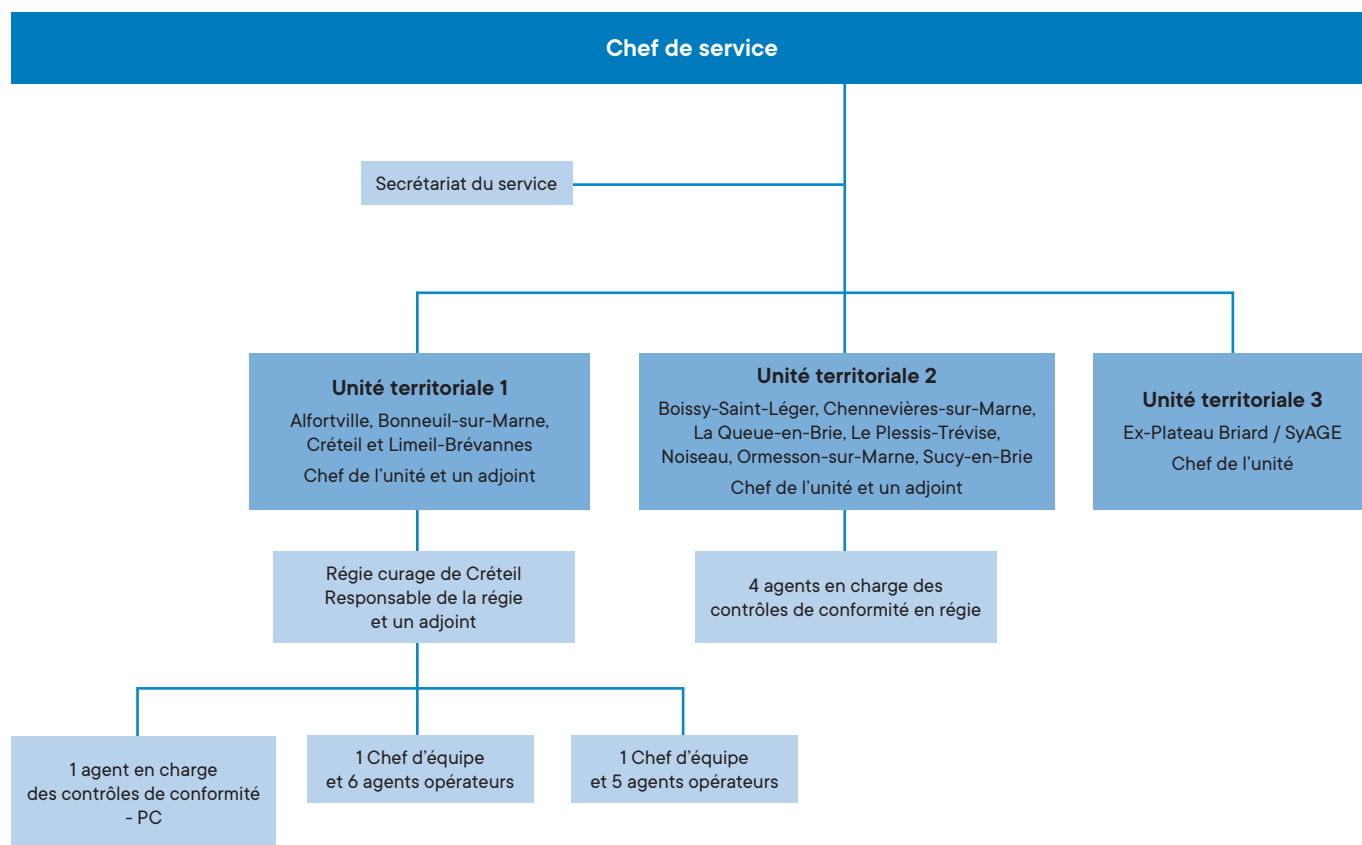


Figure 4 : Organigramme 2022 du service exploitation assainissement

1.4. INVENTAIRE DU PATRIMOINE ASSAINISSEMENT

RÉSEAUX D'ASSAINISSEMENT

Le réseau d'assainissement du Territoire, long de 942 kilomètres, permet la collecte et l'acheminement des eaux usées et eaux pluviales vers les réseaux départementaux. Les eaux sont ensuite rejetées dans les réseaux interdépartementaux pour ensuite être traitées au sein des stations d'épuration du Syndicat Interdépartemental d'Assainissement de l'Agglomération Parisienne (SIAAP) avant rejet au milieu naturel.

Sur le territoire de Grand Paris Sud Est Avenir, il existe deux types de systèmes d'assainissement collectif :

- un système de collecte séparatif assuré par deux canalisations, une pour les eaux usées et l'autre pour les eaux pluviales : il s'agit de réseaux séparatifs,
- un système de collecte unitaire assuré par une seule canalisation collectant les eaux pluviales et les eaux usées : ces réseaux sont qualifiés d'unitaires

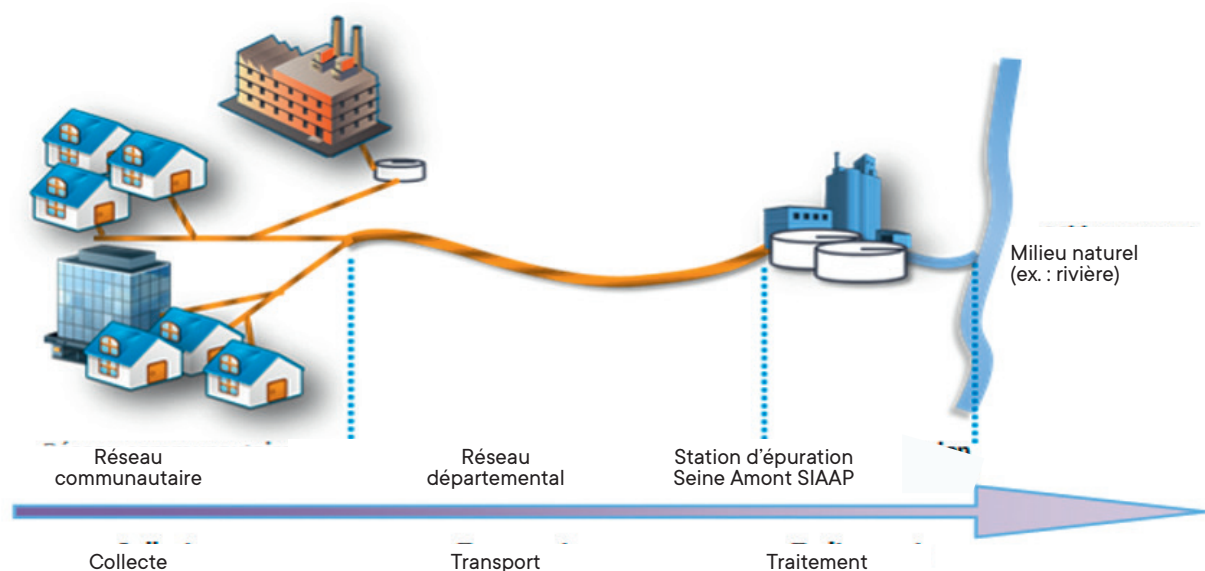


Figure 5 : Cheminement des effluents

Le réseau d'assainissement du Territoire est majoritairement séparatif sur les communes de l'ex-communauté d'agglomération Haut Val-de-Marne, des communes de Créteil, de Limeil-Brévannes et de Bonneuil-sur-Marne. Le réseau d'assainissement de la commune d'Alfortville est majoritairement de type unitaire (86%). La répartition des linéaires des réseaux par ville se présente comme ci-après.

Linéaires de réseau (km)																
Communes	2019				2020				2021				2022			
	EU	EP	UN	Total	EU	EP	UN	Total	EU	EP	UN	Total	EU	EP	UN	Total
Alfortville	2,0	4,0	32,0	38,0	2,0	3,0	32,0	37,0	2,0	3,0	32,0	37,0	2,3	3,1	32,0	37,4
Boissy-Saint-Léger	27,1	31,9		59,0	27,1	31,9		59,0	27,1	31,9		59,0	27,1	31,9		59,0
Bonneuil-sur-Marne	16,0	16,0		32,0	16,0	16,0		32,0	16,2	16,2		32,4	16,2	16,3		32,5
Chennevières-sur-Marne	30,4	41,3		71,7	30,4	41,3		71,7	30,4	41,3		71,7	30,6	41,3		71,9
Créteil	88,0	109,0	6,0	203,0	88,0	109,0	6,0	203,0	88,1	109,2	6,0	203,3	88,1	109,2	6,0	203,3
La Queue-en-brie	34,0	37,7		71,6	34,0	37,7		71,6	34,0	37,7		71,6	34,0	37,8		71,8
Le Plessis-Trévisé	33,2	40,7		73,9	33,2	40,7		73,9	33,2	40,7		73,9	33,2	40,7		73,9
Limeil-Brévannes	37,0	39,0		76,0	37,0	39,0		76,0	37,0	39,0		76,0	37,0	39,0		76,0
Noiseau	14,7	14,7		29,4	14,7	14,7		29,4	14,7	14,7		29,4	14,7	14,7		29,4
Ormesson-sur-Marne	34,8	26,9		61,6	34,8	26,9		61,6	34,8	26,9		61,6	34,8	26,9		61,6
Sucy-en-Brie	155,2	70,4		225,7	155,2	70,4		225,7	155,2	70,4		225,7	155,3	70,5		225,8
Total	472,3	431,6	38,0	941,0	472,3	430,6	38,0	941,0	472,6	431,0	38,0	941,7	473,1	431,5	38,0	942,5

Tableau 3 : Bilan du patrimoine réseaux d'assainissement - année 2022

Le linéaire du réseau d'assainissement du Territoire augmente lorsqu'il y a intégration de nouveaux ouvrages au patrimoine de la collectivité, réalisation d'extensions de réseaux ou encore découverte de réseaux jusqu'alors non-identifiés. **En 2022, le territoire a réalisé plusieurs opérations de création ou d'extension des réseaux d'assainissement, il s'agit notamment :**

Commune	Rue	Type de travaux	Linéaires en km
Bonneuil-sur-Marne	Rue de l'avenir	Extension du réseau d'eaux pluviales	0,1
Chennevières-sur-Marne	Rue de l'étape	Création d'un réseau d'eaux usées	0,080
	Rue d'houin	Création d'un réseau d'eaux usées	0,075
La Queue-en-Brie	Route de Combault	Création d'un réseau d'eaux usées	0,1
Sucy-en-Brie	Allée des Douves	Création d'un réseau d'eaux usées	0,1
	Rue Alexandre Dumas	Extension du réseau d'eaux pluviales	0,1

Tableau 4 : Bilan des opérations de création de réseau - année 2022

En 2022, un projet de rétrocession des ouvrages d'assainissement a fait l'objet d'une délibération du conseil du territoire, cet acte validant leur intégration au patrimoine de GPSEA. Il s'agit notamment :

Origines des ouvrages	Ouvrages intégrés au patrimoine
La Zone d'Activités Concertées (ZAC) delangewin à Alfortville	<ul style="list-style-type: none"> • 0,2 km de réseau d'eaux usées de diamètre 200 mm. • 0,1 km de réseau d'eaux pluviales de diamètre 300 mm. • 50,52 m de diamètre 400 mm et 66,72 m de diamètre 500 mm avec 8 avaloirs et 4 branchements venant du temple protestant. • 1 poste de refoulement des eaux usées.

Plusieurs projets d'aménagement sont en cours sur le territoire de GPSEA, Les ouvrages issus de ces aménagements intégreront progressivement le patrimoine assainissement dans les prochaines années. Il s'agit notamment des projets de la ZAC de la Ballastière Nord à Limeil-Brévannes, la ZAC du triangle de l'échât à Créteil, de la ZAC de la République et du colonel Fabien à Bonneuil-sur-Marne ainsi que de la ZAC Chantereine à Alfortville. En 2023, plusieurs opérations issues du plan baignade de GPSEA vont entraîner une augmentation du linéaire de réseau, il s'agit notamment des travaux de mise en séparatif de la rue de Dijon à Alfortville, des travaux d'extension du réseau d'eaux usées des sentiers du vieux val et de la côte à Sucy-en-Brie.

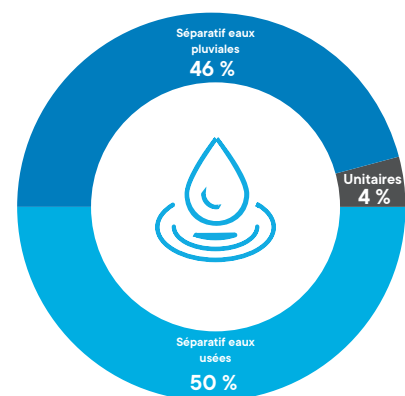


Figure 6 : Répartition en % du linéaire de réseau par type

OUVRAGES ANNEXES DU RÉSEAU D'ASSAINISSEMENT

En 2022, sur le territoire Grand Paris Sud Est Avenir, 18 978 ouvrages annexes aux réseaux d'assainissement sont recensés.

Communes	Regards de visite	Avaloirs et Grilles	Chambres à sable	Séparateur à hydrocarbures	Déversoirs d'orage	Total par ville
Alfortville	NC	517	NC			517
Boissy-Saint-Léger	1 950	237	/	1		2 188
Bonneuil-sur-Marne	NC	NC	4	1		5
Chennevières-sur-Marne	2 024	386	2			2 412
Créteil	NC	NC	17	1	2	20
La Queue-en-brie	2 630	126	/	1		2 757
Le Plessis-Trévisé	2 215	587	/			2 802
Limeil-Brévannes	NC	750	1			751
Noiseau	973	62	/			1 035
Ormesson-sur-Marne	1 699	62	/			1 761
Sucy-en-Brie	3 784	937	9			4 730
Total	15 275	3 664	33	4	2	18 978

Tableau 5 : Bilan des ouvrages annexes aux réseaux d'assainissement

Le recensement des ouvrages annexes mentionnés ci-dessus est non exhaustif, le service assainissement est engagé dans une démarche de recensement des ouvrages annexes au réseau d'assainissement.

POSTES DE RELEVAGE

Ces ouvrages ont pour rôle de relever les effluents lorsque les contraintes de pente ne permettent pas l'écoulement gravitaire. Ces postes sont équipés de pompes dont le fonctionnement et la consommation en énergie sont contrôlés par un prestataire.

En 2022, 66 postes de relevage sont dénombrés sur le réseau d'assainissement du territoire :

- 41 postes de relèvement des eaux usées ;
- 25 postes de relèvement des eaux pluviales.

En 2022, 2 postes supplémentaires entre dans le patrimoine de GPSEA : un poste de refoulement eaux usées situé sur la rue Ambroise Croisat à Alfortville qui a été rétrocédé à GPSEA, et un poste de refoulement eaux pluviales qui a été créé sur la rue Saint John Perse à Limeil-Brévannes.

En 2023, deux postes de refoulement eaux usées seront créés sur le sentier du vieux val à Sucy-en-Brie.

Les missions du service sur ces ouvrages comprennent la maintenance préventive, curative et la gestion des interventions d'astreinte. Les différents axes de travail sur ces équipements sont essentiellement, la sécurité du personnel lors des interventions, l'accessibilité des ouvrages, et la mise en place de systèmes de télésurveillance. Les équipements électromécaniques de ces postes font l'objet d'un entretien annuel complet et d'interventions ponctuelles suivant les besoins.

Plusieurs postes de refoulement sont en construction sur le territoire et pourront faire l'objet d'une rétrocession à GPSEA, il s'agit d'une part du poste de relevage des eaux pluviales de l'avenue de Verdun à Limeil-Brévannes, et d'autre part de deux postes de refoulement construits dans le cadre des ZAC de Langevin à Alfortville et Ballastière Nord à Limeil-Brévannes.

BASSINS DE RÉTENTION

Ces ouvrages jouent le rôle de rétention et de régulation des eaux pluviales avant rejet au milieu naturel. Certains de ces bassins de retentions sont équipés d'ouvrages de prétraitement type déshuileurs-débourbeurs, séparateurs à hydrocarbures ou chambres à sable.

En 2020, le Territoire comptait 44 bassins de rétention d'eaux pluviales recensés, dont 35 ouvrages exploités en direct et 9 ouvrages en cours de rétrocession.

En 2021, GPSEA a découvert un nouveau bassin sur la rue Saint Exupéry à Limeil-Brévannes, 5 bassins ont été rétrocédés à GPSEA à la suite des travaux d'aménagement de la ZAC Aimé Césaire à Bonneuil-sur-Marne, de la ZAC Paul Langevin à Alfortville et de ZAC de pointe du lac à Créteil.

En 2022, les bassins de Pierre Lais à La Queue-en-Brie ont été rétrocédés à GPSEA.

Ces bassins doivent faire l'objet de vérifications, curages pour certains ou même de l'entretien des espaces verts pour ce qui concerne les bassins à ciel ouvert.

1.5. MISE À JOUR DU PATRIMOINE

La connaissance du patrimoine assainissement du Territoire est un élément important pour l'exploitation des ouvrages assainissement. Il évolue en fonction de :

- La réalisation des travaux sur les réseaux d'assainissement de la collectivité (réhabilitation, mise en séparatif, extensions de réseaux) ;
- La remise de nouveaux ouvrages à la collectivité dans le cadre d'opérations d'aménagement ou de construction ;
- L'intégration de voies nouvelles au domaine public comprenant des ouvrages d'assainissement.

Le Système d'Information Géographique du Territoire recense les données du patrimoine assainissement. La mise à jour de ce système s'effectue par l'intégration au fil de l'eau des informations assainissement relevées sur le terrain par les prestataires et les agents de la direction de la Voirie, de l'Eau Potable et de l'Assainissement. Ces informations de terrain sont compilées par la direction de l'Observatoire. C'est au cours de l'année 2018, que la direction de la Voirie de l'Eau Potable et de l'Assainissement a démarré un vaste chantier de collecte et de recensement des données patrimoniales assainissement. Ce travail s'inscrit également dans la dynamique des prochaines évolutions réglementaires en la matière d'exploitation des réseaux enterrés. Le taux de collecte réalisé à ce jour est estimé à 70% sur l'ensemble du Territoire.

1.6. TRAVAIL D'HARMONISATION DES DONNÉES PATRIMONIALES

En 2018, le patrimoine réseau de GPSEA présentait une codification différenciée en fonction des communes, et du fait de divers origines des données. Un travail d'harmonisation a été réalisé sur les données existantes. Celles nouvellement collectées s'intègrent actuellement au patrimoine en suivant les nouvelles règles relatives à l'harmonisation. L'objectif de ce travail d'harmonisation est d'aboutir à une base de données regroupant l'ensemble des équipements et présentant une codification unique.

1.7. SCHÉMA DIRECTEUR D'ASSAINISSEMENT

PRÉSENTATION

Le **Schéma Directeur d'Assainissement (SDA)** d'une agglomération fixe les orientations fondamentales des aménagements à moyen et à long terme, en vue d'améliorer la qualité, la fiabilité et la capacité du système d'assainissement de la collectivité. Il est constitué de l'ensemble des plans et textes qui décrivent, sur la base des zonages d'assainissement, l'organisation physique des équipements d'assainissement d'une collectivité (réseaux et stations). Ce zonage doit être soumis à enquête publique avant d'être approuvé en dernier ressort par l'assemblée délibérante.

SCHÉMAS EXISTANTS OU EN COURS D'ÉLABORATION SUR LE TERRITOIRE

GPSEA possède sur son territoire 4 schémas directeurs à différents niveaux de réalisation ou de révision :

- Alfortville : démarré en 2015, le Schéma Directeur d'Assainissement a été réalisé suivant 4 phases, et la dernière a été réalisé en 2018.
- Créteil : La phase 4 a été finalisée en 2019.
- Limeil-Brévannes : le SDA a été finalisé en 2017, le passage du zonage à l'enquête publique est à prévoir.
- Communes de l'ex-Haut Val-de-Marne : le Schéma Directeur d'Assainissement a été rédigé en 2005 et une actualisation a été faite en 2010.

Sur Bonneuil-sur-Marne enfin, la pré-étude nécessaire au Schéma Directeur d'Assainissement a été menée en 2019.

Ces études structurantes de la gestion des réseaux d'assainissement sur le territoire de GPSEA se réalisent en collaboration avec le Département du Val-de-Marne et l'Agence de l'Eau Seine Normandie. Le Département, du fait de l'interconnexion des réseaux d'assainissement du Territoire et des réseaux d'assainissement départementaux, et l'Agence de l'Eau participent au financement de ces études.

Le projet d'un Schéma Directeur Assainissement territorial, dont le pré diagnostic sera lancé en 2023, permettra d'actualiser les informations les plus anciennes, de définir les priorités de travaux et des zones pertinentes pour la gestion à la source des eaux pluviales, ainsi que de prendre en compte le diagnostic permanent institué par l'arrêté du 21 juillet 2015.



CHAPITRE 2

INDICATEURS
TECHNIQUES

2.1. VOLUMES ASSUJETTIS À L'ÉPURATION

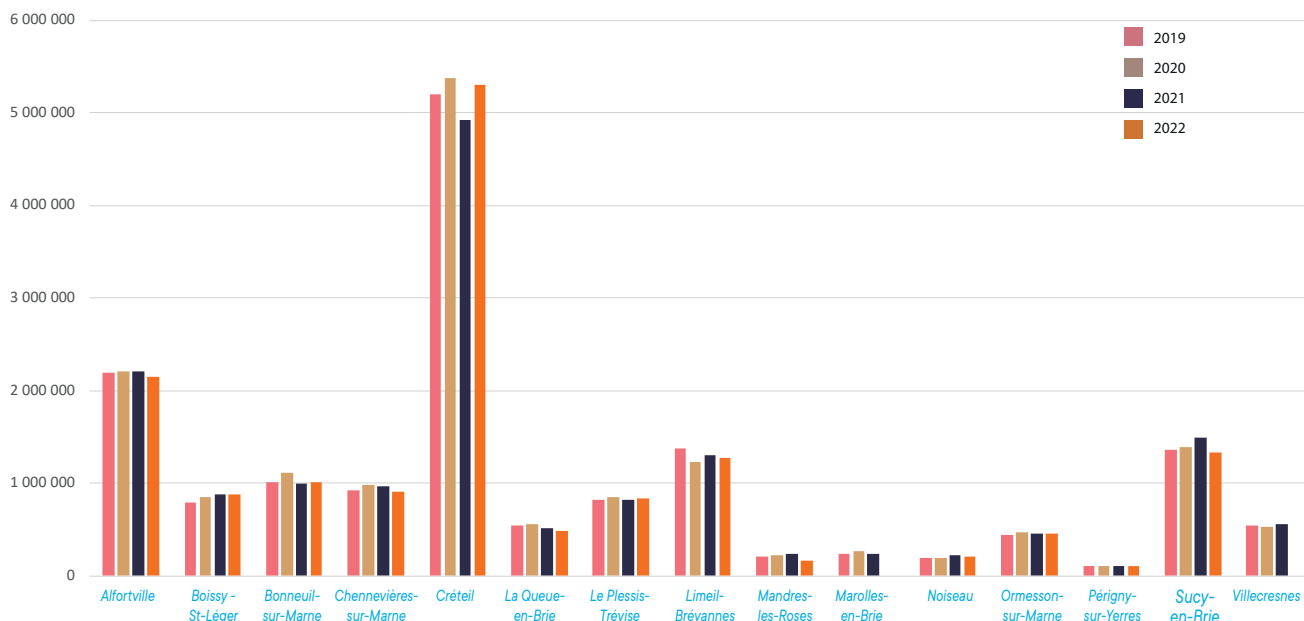
Les volumes indiqués ci-dessous représentent les volumes d'eau potable consommés assujettis à la redevance d'assainissement de 2019 à 2022

Communes	Volume assujettis en m ³				Évolution 2019-2022
	2019	2020	2021	2022	
Alfortville	2 198 192	2 205 740	2 206 675	2 150 640	-2,21%
Boissy-Saint-Léger	799 407	848 778	884 773	886 376	9,81 %
Bonneuil-sur-Marne	1 011 441	1 118 838	994 171	1 016 582	0,51%
Chennevières-sur-Marne	922 819	979 217	974 100	916 886	-0,65 %
Créteil	5 198 477	5 369 637	4 922 164	5 300 747	1,93 %
La Queue-en-Brie	543 143	552 839	515 045	493 037	-4,3 %
Le Plessis-Tréville	816 715	848 388	817 196	843 383	3,2 %
Limeil-Brevannes	1 369 574	1 231 869	1 305 359	1 281 554	-6,87 %
Mandres-les-Roses	213 964	226 235	238 883	171 939	-24,44 %
Marolles-en-Brie	232 160	261 455	241 998	*	*
Noiseau	187 545	194 702	217 586	213 341	12,09 %
Ormesson-sur-Marne	449 477	476 066	455 896	460 296	2,35 %
Périgny-sur-Yerres	101 347	105 122	107 762	106 405	4,75 %
Sucy-en-Brie	1 364 858	1 387 573	1 487 381	1 332 213	-2,45 %
Villecresnes	537 567	537 432	563 904	*	*

* données manquantes en cours de consolidation

Tableau 6 : Évolution des volumes assujettis à la redevance assainissement

Figure 7 : Evolution sur les 4 dernières années des volumes assujettis par commune, en m3



2.2. CURAGE DES RÉSEAUX D'EAUX USÉES ET D'EAUX PLUVIALES

Un entretien préventif des réseaux d'eaux usées et d'eaux pluviales est effectué et permet de diminuer les interventions ponctuelles de désobstruction. La répartition ci-dessous des interventions de curage sur les cinq dernières années indique un entretien constant des réseaux d'assainissement, 15% en moyenne du réseau d'assainissement fait l'objet d'un curage. Le choix du réseau à curer est fonction du taux d'encrassement observé dans le collecteur, des problématiques d'exploitation, ainsi que les réseaux prévus au programme des Inspections Télévisuelles de l'année. L'année 2022 est marquée par le maintien d'une cadence importante du curage sur l'ensemble du réseau et l'atteinte de l'objectif de curage de l'ensemble du réseau unitaire présent sur la commune d'Alfortville.

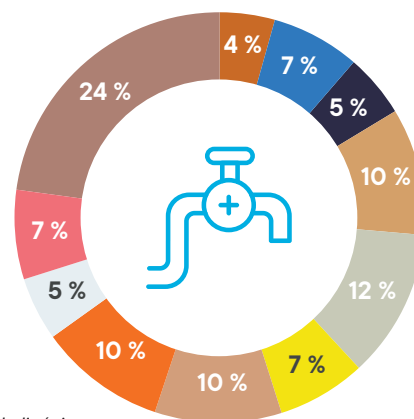


Figure 8 : Répartition en % du linéaire de réseau curé en 2022 par commune

Linéaire de curage en ml												
Communes	2019			2020			2021			2022		
	Réseau EU	Réseau EP	Réseau UN	Réseau EU	Réseau EP	Réseau UN	Réseau EU	Réseau EP	Réseau UN	Réseau EU	Réseau EP	Réseau UN
Alfortville			2 270	2 522	104	20		879		2 526	1 080	546
Boissy-Saint-Léger	9 653	15 543		5 653,4	4 920,7		2 027,1	4 892		5 099	2 060	0
Bonneuil-sur-Marne	4 932	3 838		4 361,5	4 033		610	2 735		3 056	1 994	0
Chennevières-sur-Marne	7 895	9 006		7 092	8 437,2		2 677,5	4 962		5 215	5 147	0
Créteil	11 833	4 366		16 053,4	10 059,1		779,5			7 215	5 581	
La Queue-en-Brie	5 407	5 856		6 543,9	6 014		523,8	5 035		3 471	3 451	0
Le Plessis-Tréville	7 424	6 768		6 290,2	5 645,2		37,7	6 548		5 032	5 174	0
Limeil-Brévannes	5 072	5 813		5 571	5 242,6		2 964,1	4 499		5 634	4 498	0
Noisieu	3 422	1 386		1 948,9	2 202,5		575,7	2 240		2 325	2 391	0
Ormesson-sur-Marne	5 584	4 235		9 179,1	7 279,1		2 596,2	6 002		5 124	2 406	0
Sucy-en-Brie	10 116	11 331		9 881	11 542,2		305,1	10 657		13 327	11 545	0
Total	71 338	68 142	2 270	75 096,4	65 479,6	20	13 096,6	48 449		58 024	45 327	546

Tableau 7 : Linéaire de curage sur chaque commune

2.3. INTERVENTIONS SUR LES POSTES DE RELEVAGE

Chaque poste de relevage fait l'objet de 2 types de maintenance et d'un contrôle électrique réglementaire :

LA MAINTENANCE PRÉVENTIVE

Elle est réalisée suivant un planning défini entre le prestataire et le service assainissement, et dont les prestations s'échelonnent sur quatre visites préventives dans l'année. Chaque visite préventive faisant l'objet de contrôles spécifiques sur chaque poste de relevage tel que présenté ci-dessous. Les prestations du premier et troisième trimestre sont identiques et celles du troisième et quatrième trimestre diffèrent par le contrôle de la conformité des armoires électriques réalisé sur chaque poste de relevage au quatrième trimestre. Les levées de non-conformité décelées au cours des visites préventives sont traitées au fur et à mesure de leur repérage. Le tableau ci-dessous représente les prestations réalisées trimestriellement sur l'ensemble des postes de relevage du territoire.

Visite préventive du premier et troisième trimestre

Armoire électrique et de commande

- La vérification de la tôlerie et du montage des armoires et de tous les matériels contenus dans les armoires
- La vérification du fonctionnement global des équipements et des matériels de protection électriques
- La vérification et contrôle des organes de commande (automatismes, régulation,...) du poste, des équipements de mesures et du bon fonctionnement des voyants lumineux
- La vérification des équipements de métrologie (poires, sonde piézométrique, sonde US...)
- Des vérifications diverses (piles, batteries, onduleur, lignes téléphoniques,...)
- Le nettoyage et dépoussiérage intérieur et extérieur de l'armoire
- La remise de fiches mensuelles d'entretien (une par site sous 15 (quinze) jours avec établissement des fiches anomalies et devis pour réparations éventuelles).

Télétransmetteur

- Entrées courant : vérification avec un étalon de courant
- Sortie transmetteur : mesure du signal avec un multimètre de précision et comparaison à la valeur affichée localement.

Curage trimestriel des ouvrages

- Ecrémage des flottants
- Nettoyage
- Hydrocurage des ouvrages d'eaux pluviales et chambres de dessablement
- Evacuation et le traitement des boues vers un centre de traitement des déchets agréé.

Visite préventive du deuxième et quatrième trimestre

Armoire électrique et de commande

Ce prix rémunère la révision sur site de l'armoire électrique et de commande et comprend notamment :

- Le contrôle du bon fonctionnement des voyants lumineux
- Le contrôle des fusibles, des relais, des contacteurs, des défauts d'isolement..
- Le contrôle des organes de commande (automatismes, régulation,...) du poste
- La vérification de la programmation des organes de commande avec le respect des consignes établies
- Le nettoyage et dépoussiérage intérieur et extérieur de l'armoire
- Le diagnostic complet des armoires sur les non-conformités à la réglementation, sécurité des personnes et fiabilité des installations ainsi que la vérification annuelle et mesure de la terre et de la charge de chaque phase

Révision site sur pompe

- Le nettoyage de la pompe, le contrôle de l'état de la carcasse de la pompe et le contrôle de l'isolement du moteur ; ces opérations devront avoir lieu après le nettoyage impératif du poste de relèvement
- Le contrôle des pièces d'usure (joints, roues, câble,...) ainsi que l'état des clapets et le remplacement des joints sur site
- Le nettoyage et le contrôle du bon fonctionnement du dispositif de régulation de la pompe
- La remise en service de la pompe et la réalisation des essais de fonctionnement
- La rédaction d'un rapport de visite, remis sous 15 jours avec le bilan complet de fonctionnement de la pompe et les préconisations en terme d'entretien préventif ou curatif à prévoir.

Entretien électromécanique

- La vérification des parties hydrauliques
- Le contrôle des vannes et clapets
- Le fonctionnement du report des alarmes et l'isolement des moteurs

Métrologie

- Les mesures de hauteur piézométrique avec vérification du capteur
- Les mesures de hauteurs par ultrasons avec vérification du capteur
- Le contrôle des mesures de niveau de poire avec vérification du déclenchement et de la position altimétrique

Curage trimestriel des ouvrages

- Ecrémage des flottants
- Nettoyage,
- Hydrocurage des ouvrages d'eaux pluviales et chambres de dessablement
- Evacuation et le traitement des boues vers un centre de traitement des déchets agréé.

Contrôles réglementaires

- Réalisation d'un contrôle réglementaire électrique des équipements du poste par un organisme agréé
- Réalisation d'un contrôle réglementaire levage des équipes du poste par un organisme agréé

UNE MAINTENANCE CURATIVE

De nombreuses interventions curatives ont été effectuées sur les postes de relevage du territoire. Il s'agit notamment du changement des régulateurs de niveaux, remplacement des pompes ou des câbles des électropompes, nettoyages de pompes. Le système de télésurveillance installé sur les postes de relevage a permis de gérer les pannes électromécaniques et/ou défauts électriques (EDF, etc.) afin de prévenir des débordements et autres dysfonctionnements (odeurs, refoulements, etc.).

UN CONTRÔLE ÉLECTRIQUE RÉGLEMENTAIRE DES ARMOIRES DE COMMANDE

Chaque poste est équipé d'une armoire de commande. Ces armoires bénéficient d'un contrôle réglementaire annuel. Ce contrôle réglementaire est un élément majeur pour maintenir le bon fonctionnement des postes de relevage. En 2022, chaque poste a fait l'objet d'un contrôle réglementaire, soit 66 contrôles réalisés sur l'ensemble des postes de refoulement du territoire.

BILAN 2022 DES INTERVENTIONS SUR LES POSTES DE RELEVAGE

Communes	Maintenances											
	2017		2018		2019		2020		2021		2022	
	Préventives	Curatives	Préventives	Curatives	Préventives	Curatives	Préventives	Curatives	Préventives	Curatives	Préventives	Curatives
Alfortville	28	21	24	15	31	9	26	12	18	2	15	7
Boissy-Saint-Léger	23	10	43	10	25	6	8	8	24	14	38	9
Bonneuil-sur-Marne	72	21	72	7	87	8	66	12	28	18	20	12
Chennevières-sur-Marne	15	11	21	16	18	16	4	22	16	19	30	20
Créteil	223	5	228	29	248	28	202	6	80	12	84	17
La Queue-en-Brie	3	1	5	1	8	0	2	1	8	4	12	0
Le Plessis-Trévisé	70	23	79	16	70	17	21	30	52	28	97	20
Limeil-Brevannes	120	5	120	1	129	1	102	7	19	6	30	6
Ormesson-sur-Marne	26	5	35	7	29	6	6	4	22	7	28	11
Sucy-en-Brie	13	4	20	7	19	11	8	9	28	21	36	8
Total	593	106	647	109	664	102	445	111	295	131	390	110

Tableau 8 : Maintenance des postes de relevages

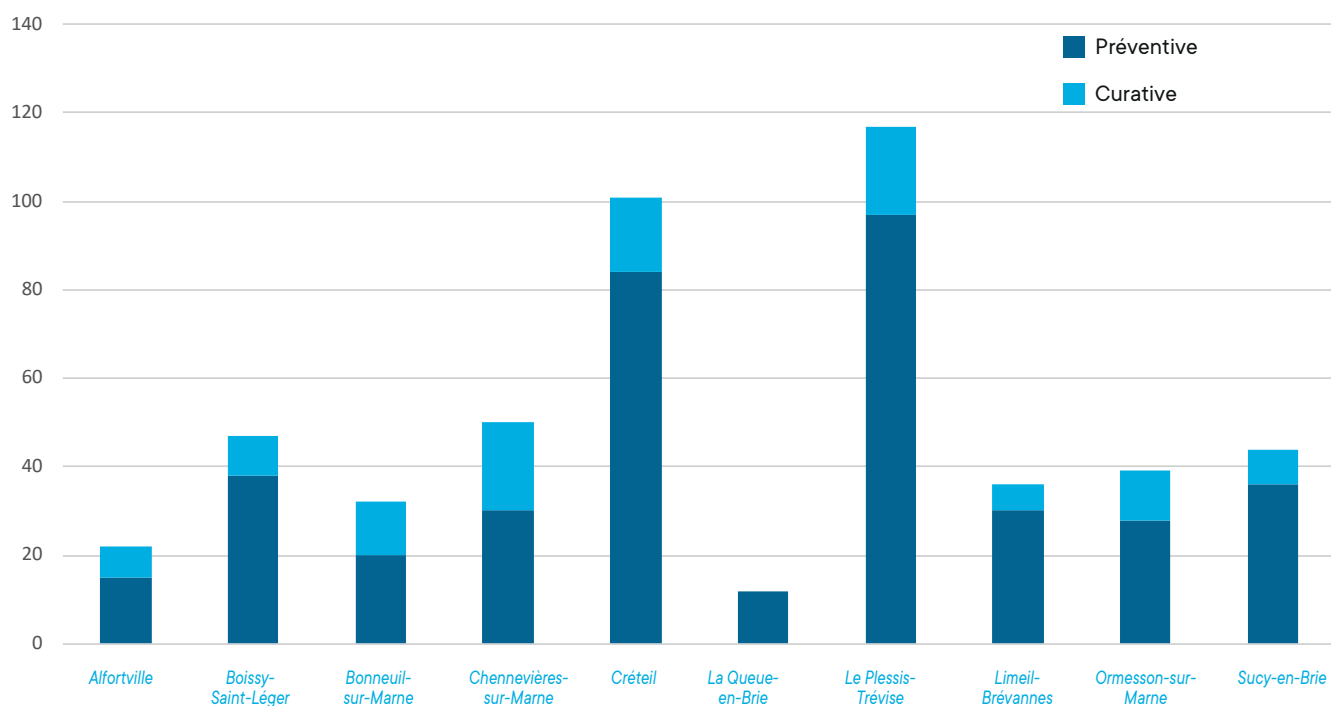


Figure 9 : Répartition de la maintenance préventive et curative par commune

2.4. INTERVENTIONS SUR LE RÉSEAU

En 2022, plusieurs interventions sur le terrain ont été réalisées afin de vérifier l'état des grilles et des tampons ainsi que les interventions de désobstruction des réseaux d'assainissement et des branchements particuliers.

Le Territoire dispose depuis 2016 d'une astreinte assainissement. Cette astreinte opérationnelle rattachée à l'astreinte décisionnelle du Territoire repose sur une équipe de techniciens, et fonctionne dans la semaine en dehors des horaires de travail, le week-end et jours fériés. Elle a pour mission d'analyser le niveau d'urgence et le besoin d'intervention sur le réseau d'assainissement. Selon les situations, l'équipe d'astreinte peut intervenir elle-même sur site ou mobiliser un prestataire de service. 183 interventions d'urgence ont été traitées par le service assainissement en 2022.

Communes	2018			2019			2020			2021			2022		
	Désobstructions	Petits travaux	Interventions d'urgence	Désobstructions	Petits travaux	Interventions d'urgence	Désobstructions	Petits travaux	Interventions d'urgence	Désobstructions	Petits travaux	Interventions d'urgence	Désobstructions	Petits travaux	Interventions d'urgence
Alfortville	15	5	3	42	5	10	53	9	10	43	8	31	35	14	54
Boissy-Saint-Léger	14	6	4	33	6	6	32	3	6	12	6	18	14	1	9
Bonneuil-sur-Marne	4	1	0	6	2	0	6	1	3	11	4	6	9	1	7
Chennevières-sur-Marne	4	9	2	24	12	2	33	14	8	22	9	29	15	6	11
Créteil	120	8	90	125	10	85	77	24	22	72	43	11	80	34	0
La Queue-en-Brie	8	10	1	17	20	1	22	15	13	21	14	15	11	4	13
Le Plessis-Tréville	15	20	2	44	40	2	35	5	2	35	4	14	30	7	37
Limeil-Brévannes	45	15	7	30	25	6	69	12	20	17	11	13	14	14	10
Noiseau	5	5	0	10	8	0	6	2	2	4	2	0	0	1	0
Ormesson-sur-Marne	19	10	2	28	15	1	17	7	6	12	3	11	4	6	11
Sucy-en-Brie	18	35	3	47	45	1	59	16	13	50	6	38	23	5	31
Total	267	124	114	406	188	114	409	108	105	299	110	186	235	93	183

Tableau 9 : Interventions sur les réseaux d'assainissement

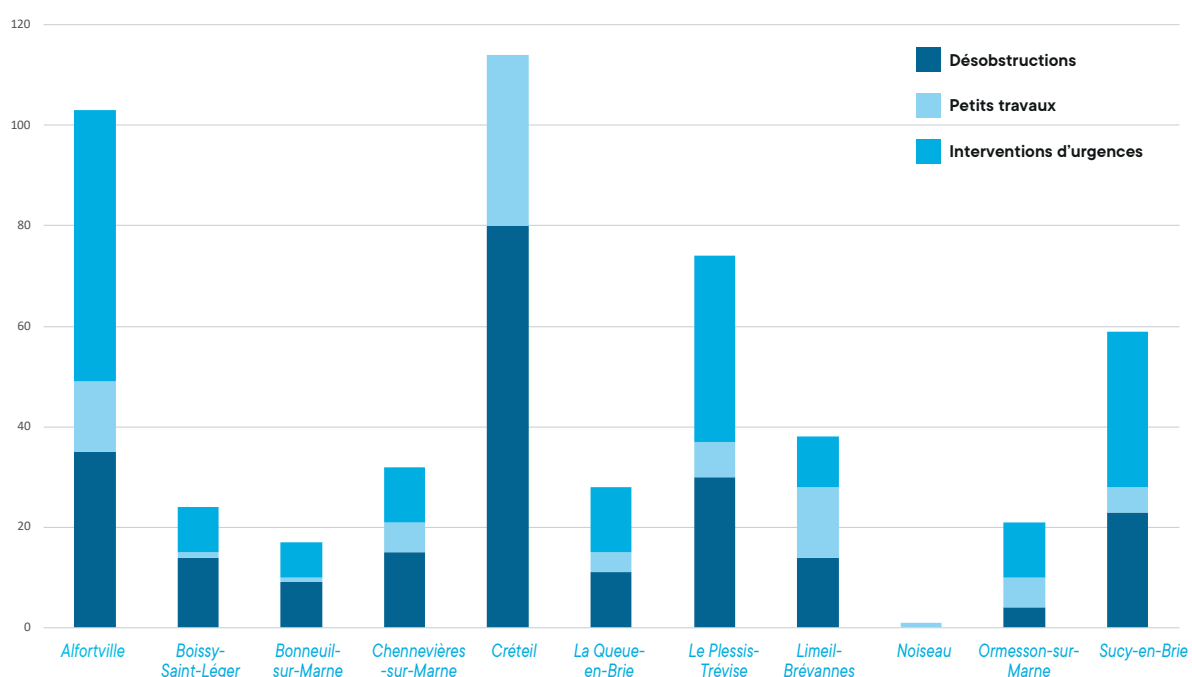


Figure 10 : Répartition des interventions 2022 par commune

2.5. DÉRATISATION DES RÉSEAUX D'ASSAINISSEMENT

Dans le cadre de la compétence assainissement, le Territoire assure en coordination avec le Département, les villes, et les syndicats la dératisation des réseaux d'assainissement. Les réseaux d'assainissement de chaque commune font l'objet de 2 campagnes de dératisation. Ces campagnes consistent en la disposition de produits raticides à l'intérieur des regards d'assainissement, au suivi des consommations des produits par les rats et, au besoin, à l'ajout de produits. En dehors de ces campagnes, les réseaux d'assainissement du Territoire ont également fait l'objet d'une dératisation ponctuelle. Les campagnes de traitement et de dératisation ponctuelles sont disponibles en **annexe 3**.

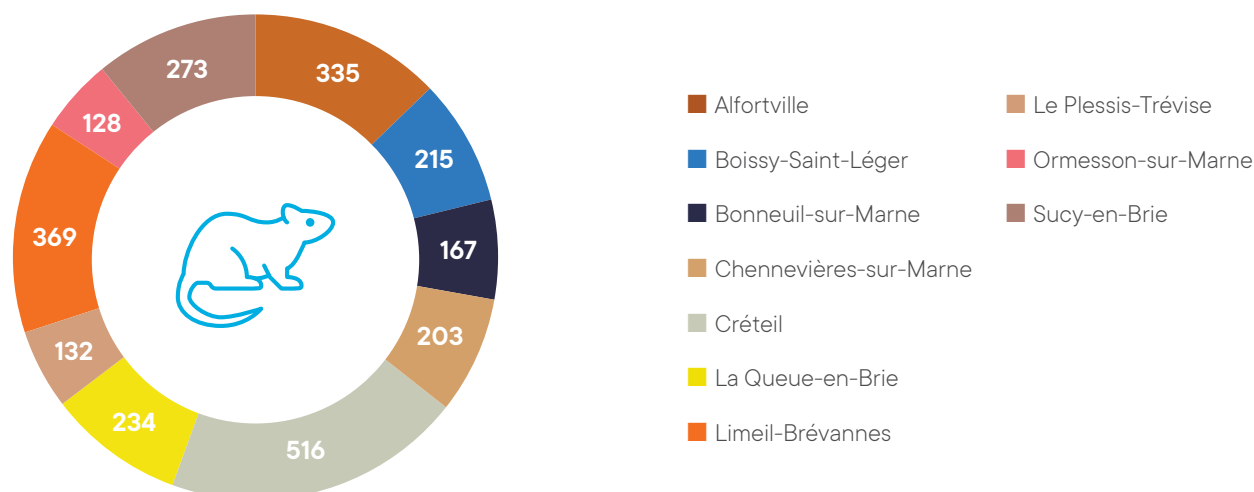


Figure 11: Répartition des interventions de dératisations par communes

2.6. INSPECTIONS TÉLÉVISÉES

Les inspections télévisées des réseaux d'assainissement permettent de réaliser un diagnostic structurel du réseau inspecté. C'est ainsi que le service assainissement réalise les inspections télévisées en prévision des travaux de voirie et lorsque le réseau d'assainissement présente des problèmes d'écoulement des eaux. Le linéaire d'ITV réalisé chaque année représente environ 2% du linéaire total du réseau d'assainissement de GPSEA. Cette proportion est restée constante en 2022, après une augmentation de 1% en 2021 pour rattraper la période COVID 19. Le tableau ci-dessous présente la répartition du linéaire d'inspections télévisées par commune. Ces prestations ont été réalisées par le groupement d'entreprises Lyonnaise des Eaux /CIG.

Communes	Linéaire d'inspections télévisées en ml				
	2018	2019	2020	2021	2022
Alfortville	460,93	833,59	14,8	1708,07	721,81
Boissy-Saint-Léger	422,49	3453,3	683,13	2509,63	1 506,1
Bonneuil-sur-Marne	698,75	5119,23	1446,5	1636,2	0
Chennevières-sur-Marne	105	3271,75	4242,18	4723,18	4 147,39
Créteil	3766,65	2181,48	1490,5	1670	1 065,35
La Queue-en-Brie	1655,61	689,2	1057,5	1132,35	3 420,39
Le Plessis-Trévisé	1718,84	3192,63	90,4	125,5	5 108,22
Limeil-Brévannes	101	622,6	36,4	5877,7	0
Noiseau	0	300,9	0	1160,3	0
Ormesson-sur-Marne	146,26	1050,72	6630,15	6724,15	0
Sucy-en-Brie	3422,89	876,74	78,2	630,26	9,2
Total	12 498,42	21 592,14	15 769,76	27 897,34	15 978,46
Proportion par rapport linéaire total de réseau	1 %	2 %	2 %	3 %	2 %

Tableau 10 : Inspections télévisées des réseaux

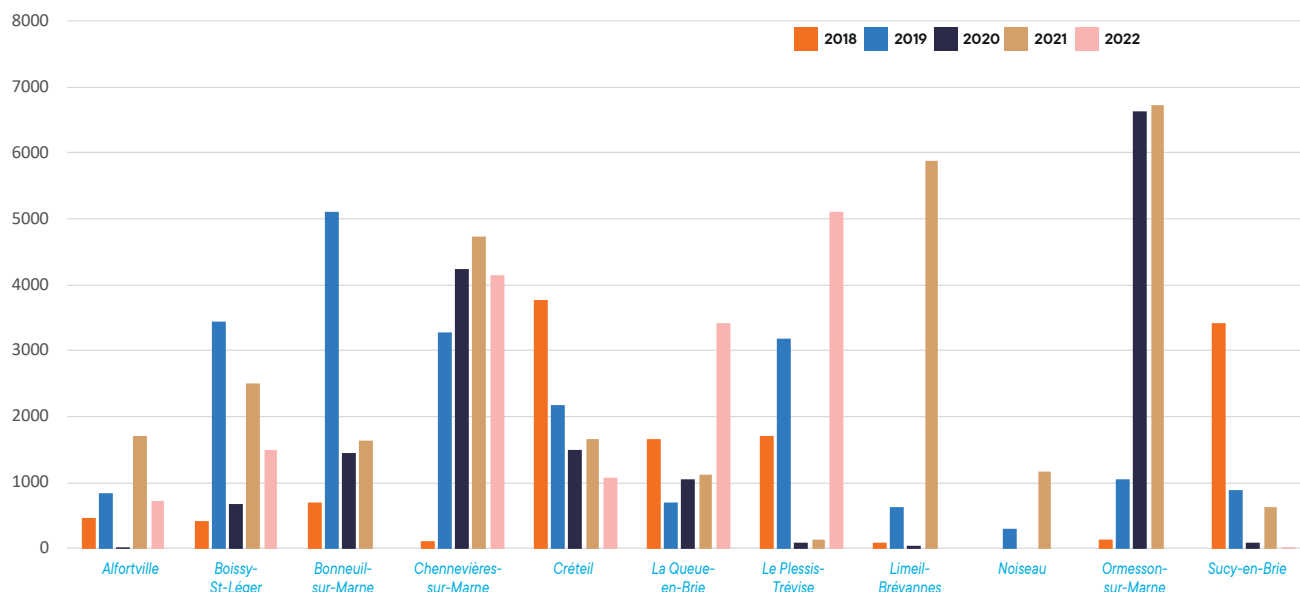


Figure 12 : Linéaire d'ITV réalisés par commune

2.7. DEMANDE DE RACCORDEMENT AU RÉSEAU D'ASSAINISSEMENT

En 2022, 84 demandes de raccordement ont été autorisées sur le Territoire. Ce chiffre présente une forte baisse par rapport à 2021 et se rapproche de la moyenne des 3 années 2018, 2019 et 2020. Malgré cette baisse, ce chiffre témoigne de la dynamique observée sur le territoire en matière de constructions immobilières. Cette baisse est particulièrement marquée sur les communes de Chennevières-sur-Marne, Noiseau, et Boissy-Saint-Léger. Il est à noter une légère baisse des demandes de raccordement sur la commune de Sucy-en-Brie, Ormesson-sur-Marne, et La Queue-en-Brie, une constance sur les communes du Plessis-Trévisé et de Bonneuil-sur-Marne et une légère hausse sur les communes d'Alfortville, et Limeil-Brévannes.

Les demandes de branchement au réseau d'assainissement sont réparties comme suit :

Demandes de raccordement					
Communes	2018	2019	2020	2021	2022
Alfortville	9	12	8	8	9
Boissy-Saint-Léger	6	5	9	11	6
Bonneuil-sur-Marne	4	9	6	2	2
Chennevières-sur-Marne	7	11	3	14	5
Créteil	12	8	10	12	11
La Queue-en-Brie	3	3	0	3	1
Le Plessis-Trévisé	1	7	10	10	10
Limeil-Brévannes	9	7	12	9	12
Noiseau	3	1	3	4	2
Ormesson-sur-Marne	7	5	4	12	10
Sucy-en-Brie	7	11	9	19	16
Total	68	79	74	104	84

Tableau 11 : Demandes de raccordement au réseau d'assainissement

Le pétitionnaire d'une demande de raccordement reverse à la collectivité une Participation pour l'Assainissement Collectif, taxe liée au raccordement effectif au réseau. La délibération du Territoire n° CT2016.10/181-19 du 14 décembre 2016 fixe à 12,61 € par mètre carré de surface créée ou branchée. Les recettes générées par la Participation pour l'Assainissement Collectif, sont détaillées dans la seconde partie du présent rapport.

2.8. REJET DES EAUX D'EXHAURES

Au cours de l'année 2022, 12 demandes de rejet des eaux d'exhaure ont été instruites par le service assainissement. Ce nombre élevé par rapport à 2021 vient conforter la volonté du Territoire de cerner tous les enjeux de raccordement au réseau d'assainissement et fixer les règles, afin de limiter tout rejet de pollution au milieu naturel. La mise en place d'une autorisation de rejet des eaux d'exhaure impose la prise en compte par le pétitionnaire des prescriptions des entités constituant la chaîne de traitement des eaux, à savoir : GPSEA pour la partie collecte, le Département pour la partie transport et le SIAAP pour la partie traitement.

Communes	2018	2019	2020	2021	2022
Alfortville	1	4	0	0	4
Boissy-Saint-Léger	0	0	0	0	1
Bonneuil-sur-Marne	1	0	0	0	0
Chennevières-sur-Marne	0	0	0	0	4
Créteil	1	2	1	1	2
La Queue-en-Brie	3	3	0	0	0
Le Plessis-Trévisé	1	1	0	0	0
Limeil-Brévannes	0	0	0	0	0
Noiseau	0	0	0	0	0
Ormesson-sur-Marne	0	0	0	0	0
Sucy-en-Brie	3	0	0	1	1
Total	10	10	1	2	12

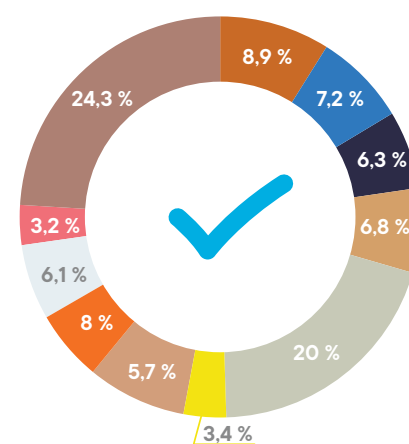
Tableau 12 : Demandes de rejet des eaux d'exhaures

Figure 13 : Répartition 2022 par commune des avis sur des autorisations d'urbanisme

2.9. INSTRUCTION DU VOLET ASSAINISSEMENT DES AUTORISATIONS D'URBANISME

En 2022, le Territoire a émis 526 avis sur le volet assainissement des autorisations d'urbanisme. Soit une baisse d'environ 21% par rapport à l'année 2021. Cette baisse pourrait s'expliquer par la frilosité des promoteurs immobiliers du fait de l'augmentation des taux d'intérêts des prêts immobiliers. Il est important de noter que les autorisations d'urbanisme sur les communes de Noiseau et Ormesson-sur-Marne sont en partie instruites par la Direction Départementale des Territoires. Il faut noter le maintien d'un nombre élevé d'autorisations d'urbanisme sur les communes de Créteil et Sucy-en-Brie, et une baisse importante sur les communes d'Ormesson-sur-Marne, de Limeil-Brévannes et d'Alfortville.

Ces consultations se répartissent par commune de la façon suivante :



Commune	2018	2019	2020	2021	2022
Alfortville	57	49	97	102	47
Boissy-Saint-Léger	23	15	24	18	38
Bonneuil-sur-Marne	30	31	19	34	33
Chennevières-sur-Marne	40	28	12	49	36
Créteil	86	53	76	107	105
La Queue-en-Brie	15	13	27	39	18
Le Plessis-Trévisé	47	37	30	68	42
Limeil-Brévannes	66	58	53	67	30
Noiseau	8	3	2	29	32
Ormesson-sur-Marne	37	41	20	46	17
Sucy-en-Brie	112	92	62	114	128
Total	521	420	422	673	526

Tableau 13 : Répartition des avis sur les autorisations d'urbanisme

Les avis d'urbanisme devraient avoir une tendance évolutive similaire à celle des demandes de raccordement, il est cependant important de noter le décalage entre la période de délivrance d'une autorisation de raccordement et celle du raccordement au réseau d'assainissement.

Plusieurs projets ont fait l'objet de prescriptions spécifiques liées à l'application du Schéma d'Aménagement et de Gestion de l'Eau Marne confluence. L'objectif recherché est la maîtrise du ruissellement et des risques d'inondation, par l'application notamment de la gestion à la parcelle des pluies courantes.

2.10. CONSULTATION POUR DÉCLARATION DES TRAVAUX (DT), DÉCLARATION D'INTENTION DE COMMENCEMENT DES TRAVAUX (DICT) ET AVIS DE TRAVAUX URGENTS (ATU)

En 2022, le service assainissement a instruit 5634 déclarations d'intention de commencement des travaux (DICT), soit 181 demandes en moins par rapport à 2021. L'activité globale sur cette prestation reste assez soutenue d'une année à l'autre, et témoigne de la prise de conscience des entreprises de travaux sur les enjeux d'une intervention à proximité des réseaux existants.

DOCUMENTS REÇUS					
Type documents	2018	2019	2020	2021	2022
Déclaration de Travaux (DT)		1 284	1 213	1 261	1 400
DT-DICT		2 143	2 064	2 351	2 000
DICT		1 627	1 360	1 496	1 453
ATU		697	627	620	732
LR		8	0	0	0
AUTRE		5	8	16	9
Totaux		5 764	5 272	5 744	5 594

RÉPONSES ENVOYÉES					
Type documents	2018	2019	2020	2021	2022
Récépissé DT	987	1 283	1 224	1 275	1 409
Récépissé DT-DICT	1 368	2 141	2 081	2 394	2 008
Récépissé DICT	1 262	1 626	1 383	1 509	1 458
Récépissé ATU	513	691	635	621	750
AUTRE	1	5	8	16	9
Totaux	4 131	5 746	5 331	5 815	5 634

DT : Déclaration de Travaux / DICT : Déclaration d'Intention de Commencement des Travaux / ATU : Avis de travaux Urgents / LR : Lettre Recommandée

Tableau 14 : Synthèse des demandes traitées en 2022

Le nouveau cadre réglementaire DT-DICT, mis en œuvre pour prévenir les accidents et incidents sur les chantiers à proximité des réseaux, redéfinit les obligations des exploitants. Les propriétaires d'ouvrages ou leurs délégataires sont davantage responsabilisés et incités à améliorer la qualité des informations transmises aux déclarants en veillant à ne pas négliger la phase projet. Ce cadre réglementaire fixe également les délais de traitement des demandes :

Rappel délais réglementaires (en jours ouvrés)		
	Dématérialisé	Non dématérialisé
DT	9	15
DICT	7	9

A ce jour, les délais moyens de traitement des demandes par le prestataire de GPSEA est de 2 jours quelle que soit la demande et le moyen utilisé pour celle-ci ; 4 dossiers ont tout de même été instruits hors délais.

2.11. CONTRÔLES DE CONFORMITÉ

Ces contrôles sont effectués principalement à la demande des études notariales et des agences immobilières, ces dernières exigent la présence d'une attestation de conformité assainissement dans les actes de vente immobilière.

Sur le secteur de l'ex Haut Val-de-Marne, depuis 2014, les conformités assainissement étaient réalisées en régie par le service assainissement. Compte tenu de la demande croissante du nombre de contrôles de conformité depuis 2017, et dans un souci de répondre à la demande des usagers dans les meilleurs délais, le Territoire a fait le choix d'externaliser cette prestation dans le courant de l'année 2020. Cette externalisation a également été l'occasion d'harmoniser le dispositif sur l'ensemble du Territoire.

Le tableau ci-dessous présente la répartition des contrôles sur les cinq dernières années et par commune.

Communes	2018	2019	2020	2021	2022
Alfortville	127	287	280	416	522
Boissy-Saint-Léger	83	93	142	212	224
Bonneuil-sur-Marne	32	61	50	100	95
Chennevières-sur-Marne	126	142	224	364	317
Créteil	419	538	436	661	857
La Queue-en-Brie	110	166	146	184	161
Le Plessis-Trévisé	102	142	189	295	356
Limeil-Brévannes	122	228	266	327	338
Noisieu	48	40	63	91	66
Ormesson-sur-Marne	158	194	145	178	177
Sucy-en-Brie	236	244	376	444	512
Total	1 563	2 135	2 317	3 272	3 625

Tableau 15 : Contrôles de conformité

Des campagnes de contrôles de conformité sont également indispensables sur des secteurs sujets aux inondations, ou des problématiques de pollution et constituent également une donnée d'entrée pour les travaux de voirie et d'assainissement.

Dans le cadre de son projet « baignade en Seine et Marne », GPSEA a ainsi réalisé en 2022 des contrôles de conformité sur la rue Edouard Branly à Chennevières sur Marne, l'avenue Charles De gaulle à Ormesson sur Marne, le quartier Vilmorin à Limeil-Brévannes, et a poursuivi les contrôles engagés en 2021 sur le secteur du Grand Val à Sucy-en-Brie.

Les graphiques ci-dessous présentent une forte augmentation de la dynamique sur les contrôles de conformité entre 2018 et 2022.

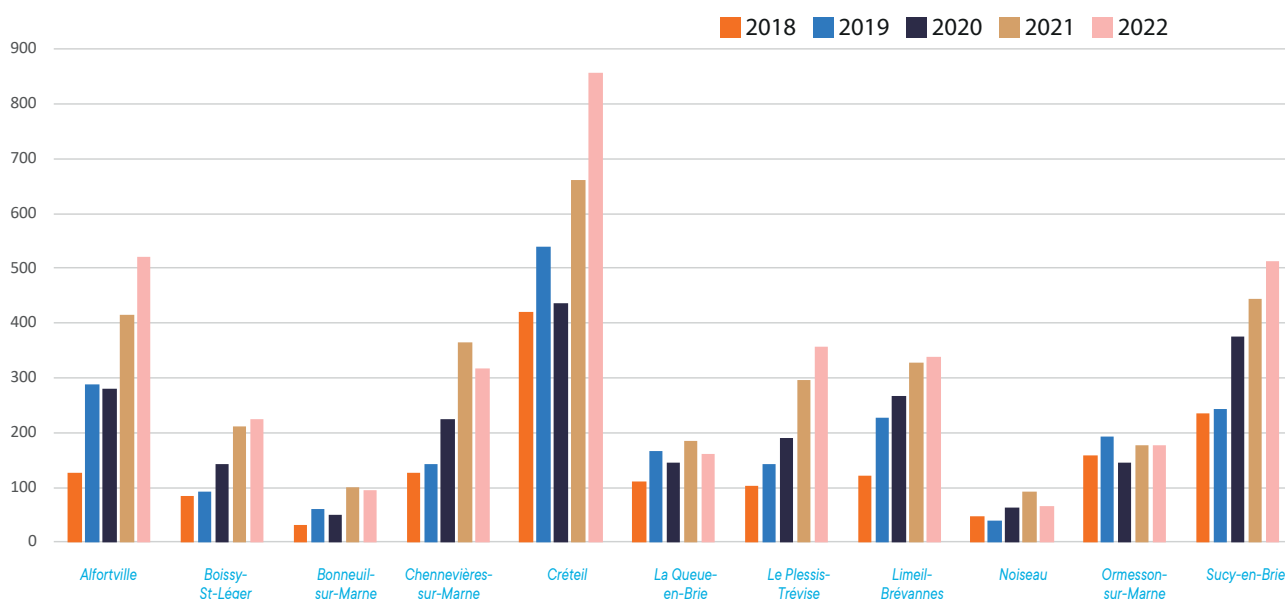
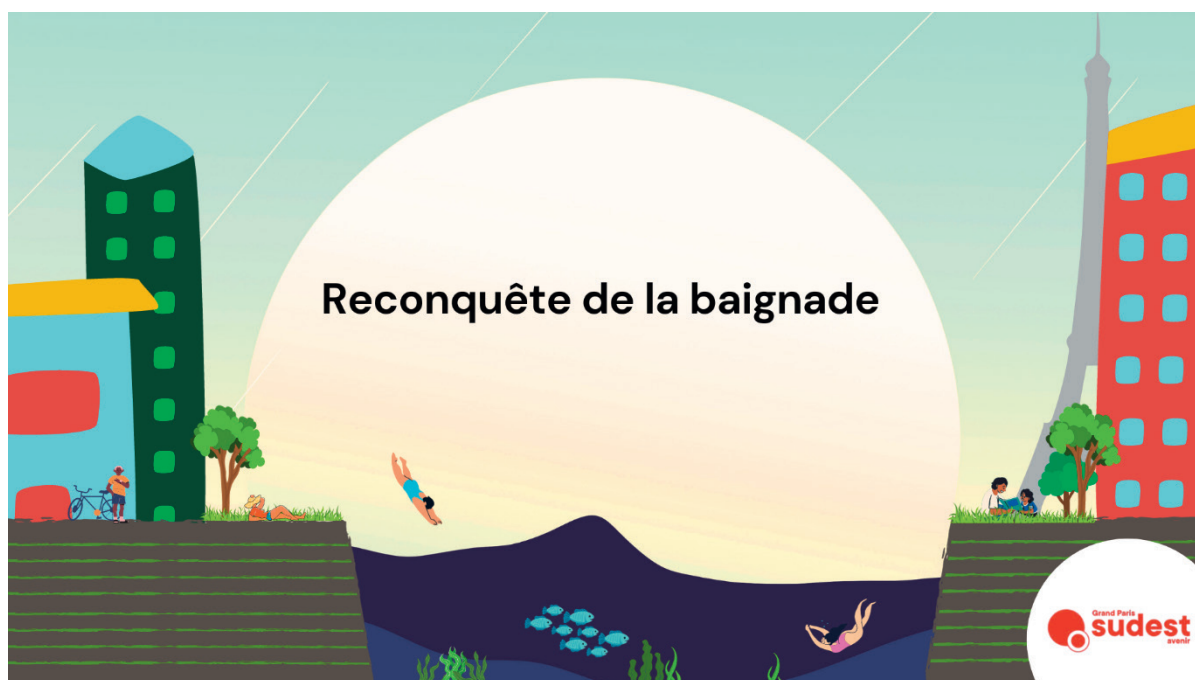


Figure 14 : Répartition par commune des contrôles de conformité



2.12. MISE EN CONFORMITÉ DES BRANCHEMENTS DES PARTICULIERS

Lors des Jeux 2024, les épreuves de triathlon et de nage libre se tiendront en Seine à Paris. Cette olympiade a permis d'accélérer le projet de reconquête de la baignade dans la Seine et dans la Marne. En octobre 2018, 23 sites ont été identifiés pour lesquels les études de faisabilité se poursuivent encore. Un an plus tard, les différents acteurs du territoire métropolitain (Etat, collectivités territoriales, Agence de l'Eau Seine Normandie...) ont signé un protocole d'engagement. Grand Paris Sud Est Avenir fait partie des collectivités signataires et affirme par ce biais son attachement à retrouver une meilleure qualité de l'eau dans ces deux rivières.

Dans ce cadre général, Grand Paris Sud Est Avenir intervient à deux niveaux :

- En tant que gestionnaire du réseau d'assainissement, Grand Paris Sud Est Avenir réalise des travaux pour la mise en conformité des réseaux sur le domaine public, la réhabilitation de son patrimoine et la création de nouveaux réseaux lorsque cela est nécessaire. C'est ainsi que plus de 12 millions d'euros de travaux ont d'ores et déjà été investis en faveur de la baignade ;
- Grand Paris Sud Est Avenir intervient également en accompagnement des particuliers qui souhaitent mettre en conformité leurs branchements d'assainissement privés, dès aujourd'hui ou à l'occasion de la vente de leurs biens.

En 2021, GPSEA a adressé 551 courriers ciblés à des riverains dont la non-conformité des branchements privés a été constatée à l'occasion d'un contrôle effectué dans l'année (mutation de bien ou opération groupée) ou antérieurement. En 2022, 403 courriers ont été adressés, dont 29 cosignés par le Président et Madame la Préfète du Val-de-Marne. Ainsi, près de 1000 riverains ont été directement sensibilisés, de manière personnalisée, à l'enjeu que représente la mise en conformité.

GPSEA s'est doté en 2022 d'un marché d'expérimentation de la maîtrise d'ouvrage publique pour la mise en conformité de branchements privés, ce qui pourrait permettre d'augmenter le nombre de mises en conformité. La sensibilisation accrue des propriétaires privés, qui va encore se poursuivre et se développer, a d'ores et déjà permis de doubler le nombre des mises en conformité entre 2021 et 2022.

Le tableau ci-dessous présente la répartition des travaux sur branchement privés réalisés sur le territoire de GPSEA ces 3 dernières années :

Travaux sur branchements privés (en nombre de branchements)		2020	2021	2022
Bassin versant	dont travaux sur bassin versant prioritaire	20	21	41
	dont travaux autres que bassin versant prioritaire	44	46	86
Type de bâtiment	dont travaux sur bâtiments privés	64	67	127
	dont travaux sur bâtiments publics	0	0	0
Maîtrise d'ouvrage	dont travaux avec maîtrise d'ouvrage publique	0	0	0
	dont travaux avec maîtrise d'ouvrage privée	64	67	127

Tableau 16 : Répartition sur les 3 dernières années des travaux de mise en conformité des installations privées d'assainissement

GPSEA accompagne le financement de la mise en conformité des installations d'assainissement des biens immobiliers à travers les subventions de l'Agence de l'Eau Seine Normandie (AESN) et de la ville de Paris. L'éligibilité à ces subventions est soumise aux règles édictées par le 11ème programme de l'Agence de l'Eau Seine Normandie.

Type de travaux	Subvention Agence de l'Eau Seine Normandie	Subvention ville de Paris	Total des subventions
Branchement d'une habitation individuelle au(x) réseau(x) public(s)	4 200 €	500 €	4 700 €
Branchement d'un immeuble au(x) réseau(x) public(s)	420 € / EH	50 € / EH	470 € / EH
Déconnexion des eaux pluviales	1 000 €	100 €	1 100 €

Tableau 17 : Les taux de financements de la mise en conformité des installations privées d'assainissement sur le territoire de GPSEA

Type de non-conformité sur le certificat	Projet de mise en conformité	Subvention Agence de l'Eau Seine Normandie	Subvention ville de Paris	Total des subventions
Exemple 1 : Mélange des eaux usées dans les eaux pluviales.	Déconnexion des eaux usées du réseau public d'eaux pluviales, raccordement du réseau privatif d'eaux usées sur le réseau d'eaux usées de la rue.	4 200 €	500 €	5 800€
	+ déconnexion des eaux pluviales.	1 000 €	100€	
Exemple 2 : Mélange des eaux pluviales avec les eaux usées dans les parties communes d'un immeuble.	Séparation des eaux usées et des eaux pluviales, création d'un branchement d'eaux pluviales vers le réseau d'eaux pluviales.	420 € / EH	50 € / EH	470 €
Exemple 3 : Fosse septique existante avec trop plein s'écoulant vers les eaux pluviales.	Comblement de fosse septique + création d'un branchement d'eaux usées (domaine privé et domaine public) sur le réseau d'eaux usées de la rue.	4 200 €	500 €	4 700 €

Tableau 18 : Quelques exemples de reversement de la subventions

2.13. LA GESTION DES DÉCHETS

L'entretien des réseaux d'assainissement produit des quantités importantes de déchets dont le traitement se fait dans des centres agréés.

Déchets extraits du réseau d'assainissement et ouvrages annexes (en tonne)					
	2018	2019	2020	2021	2022
Déchets extraits du réseau non visitable	50,2	62,9	4,8	107,1	98,7
Déchets extraits du réseau visitable	30,2	52,56	70,94	0	83,3
Déchets extraits des avaloirs	29,7	153,42	145,78	110,9	77,52
Déchets extraits des ouvrages annexes	25,1	52,94	207,12	252,5	182,34
Déchets extraits du réseau lors des inspections télévisées	64,8	139,84			
Déchets extraits lors de l'entretien de poste de refoulement		65,31	116,8		69,92
Total	200	526,77	545,44	470,5	511,8

Tableau 19 : Les déchets extraits des ouvrages d'assainissement

CHAPITRE 3

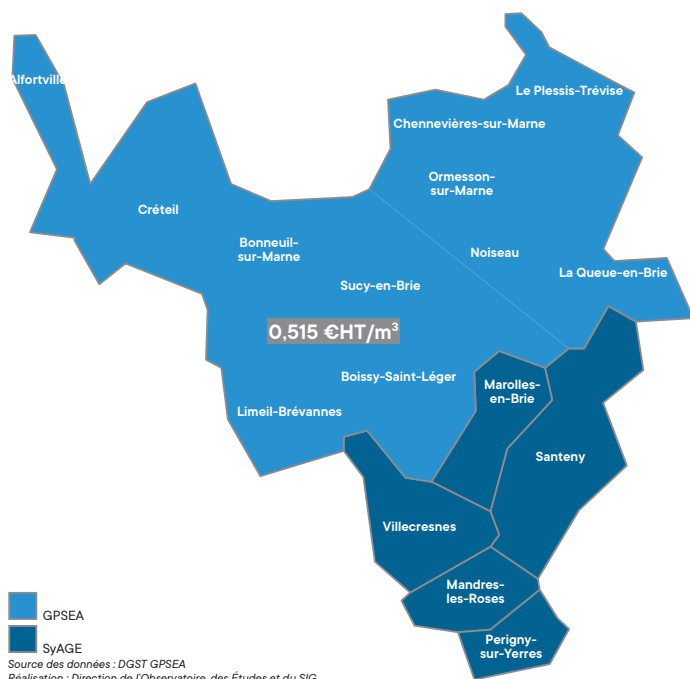
TARIFICATION

NB : les données de ce chapitre sont issues du compte administratif 2020

3.1. REDEVANCE D'ASSAINISSEMENT

La redevance d'assainissement s'appuie sur la consommation d'eau potable, à laquelle s'applique un taux fixé par le Conseil de Territoire.

Par délibération n°CT2017.5/083-4 du 28 septembre 2017, les tarifs des redevances (par m3 consommé) sont harmonisés pour chaque ville au tarif de 0,515€HT / m3 à compter du 1^{er} janvier 2018.



En 2022, le montant des recettes liées à la facturation du service d'assainissement aux abonnés, pour la redevance d'assainissement collectif, s'élevait à 6 468 597,08 €.

Figure 15 : Taux de redevance 2022

3.2. CONTRÔLE DE CONFORMITÉ

Par décision n°DC2020/318 du 29 mai 2020, GPSEA a donné la possibilité aux habitants de faire réaliser les contrôles de conformités par des diagnostiqueurs privés, et ne réalise plus directement ces opérations.

Les diagnostics réalisés sont ensuite contrôlés par les services de GPSEA qui délivrent les attestations de conformité.

Il n'y a plus de recettes sur ces opérations.



3.3. PARTICIPATION AU FINANCEMENT DE L'ASSAINISSEMENT COLLECTIF

L'harmonisation des tarifs de la Participation au Financement de l'Assainissement Collectif (PFAC) a été instituée par délibération du Conseil de territoire du 14 décembre 2016. Le taux est établi par référence à la surface du plancher de la construction. Le tarif unitaire est de 12,61€ TTC/m².

En 2021, le montant de ces recettes s'élevait à **569 681,45 €**

CHAPITRE 4

COMPTE-RENDU FINANCIER

4.1. DÉPENSES

SECTION DE FONCTIONNEMENT

Les dépenses de fonctionnement de l'exercice 2022 s'élevaient à **5 633 391,91 €** répartis comme suit :

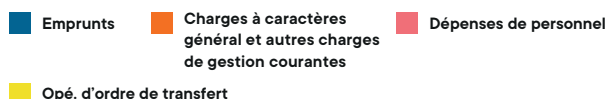
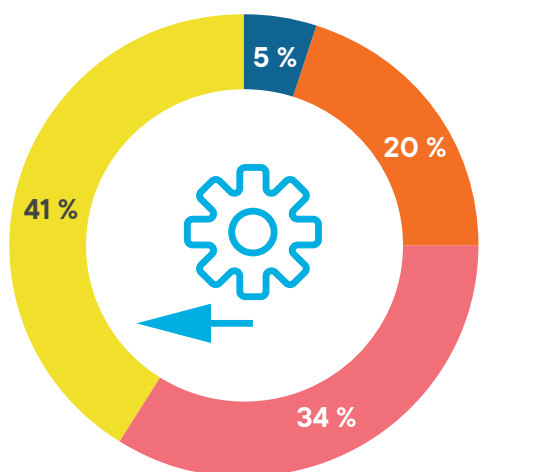


Figure 16 : Répartition en % des dépenses de fonctionnement

SECTION D'INVESTISSEMENT

Les dépenses d'investissement de l'exercice 2022 s'élevaient à **7 072 593,90 €**.

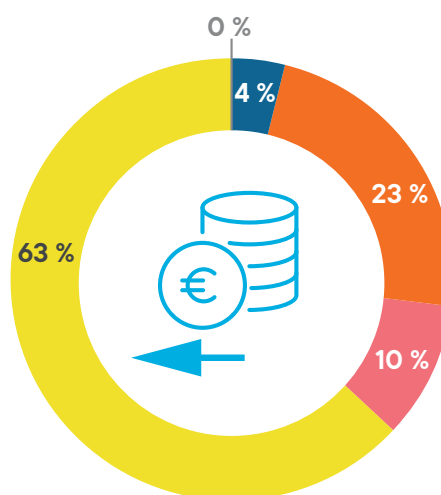


Figure 17 : Répartition en % des dépenses d'investissement

4.2. RECETTES

SECTION DE FONCTIONNEMENT

Les recettes de fonctionnement de l'exercice 2022 s'élevaient à 7 286 137,79 €.

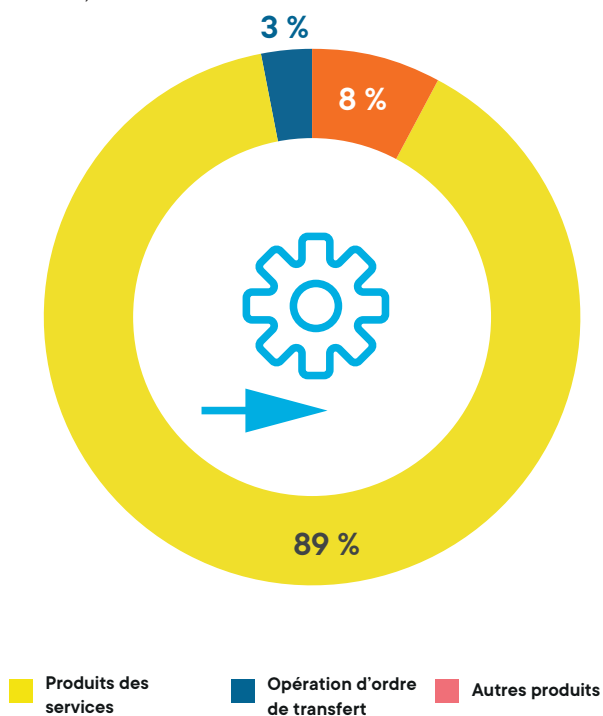


Figure 18 : Répartition en % des recettes de fonctionnement

SECTION D'INVESTISSEMENT

Les recettes d'investissement de l'exercice 2022 s'élevaient à 7 748 627,16 €.

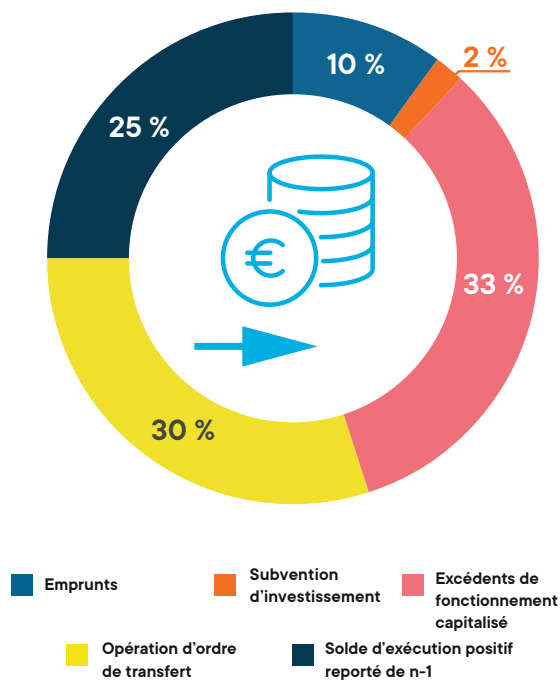


Figure 19 : Répartition en % des recettes d'investissement

CHAPITRE 5

INDICATEUR DE PERFORMANCE

5.1. INDICE DE CONNAISSANCE ET DE GESTION PATRIMONIALE DES RÉSEAUX DE COLLECTE DES EAUX USÉES

L'indice de connaissance et de gestion patrimoniale des réseaux de collecte des eaux usées a évolué en 2013 (indice modifié par l'arrêté du 2 décembre 2013). De nouvelles modalités de calcul ayant été définies, les valeurs d'indice affichées à partir de l'exercice 2013 ne doivent pas être comparées à celles des exercices précédents.

L'obtention de 40 points pour les parties A et B ci-dessous est nécessaire pour considérer que le service dispose du descriptif détaillé des ouvrages de collecte et de transport des eaux usées mentionné à l'article D 2224-5-1 du code général des collectivités territoriales.

La valeur de cet indice varie entre 0 et 120 (ou 0 et 100 pour les services n'ayant pas la mission de distribution).

La valeur de l'indice est obtenue en faisant la somme des points indiqués dans les parties A, B et C décrites ci-dessous et avec les conditions suivantes :

- Les 30 points d'inventaire des réseaux (partie B) ne sont comptabilisés que si les 15 points des plans de réseaux (partie A) sont acquis.
- Les 75 points des autres éléments de connaissance et de gestion des réseaux (partie C) ne sont comptabilisés que si au moins 40 des 45 points de l'ensemble plans des réseaux et inventaire des réseaux (parties A + B) sont acquis.

Cet indice est calculé dans le tableau ci-contre :

Critères	Nombre de points possibles	Réalisation de l'action GPSEA
Existence d'un plan de réseaux mentionnant la localisation des ouvrages annexes (relèvement, refoulement, déversoirs d'orage, etc.) et les points d'autosurveillance du réseau	10	8
Existence et mise en œuvre d'une procédure de mise à jour, au moins chaque année, du plan des réseaux	5	5
L'obtention des 15 points précédents pour l'existence et la mise à jour du descriptif détaillé est nécessaire avant de pouvoir ajouter les points suivants		12
Existence d'un inventaire des réseaux avec mention, pour tous les tronçons représentés sur le plan, du linéaire, de la catégorie de l'ouvrage et de la précision des informations cartographiques	10	8
Pourcentage du linéaire de réseau pour lequel l'inventaire des réseaux mentionne les matériaux et diamètres (points si plus de 50 % du linéaire renseigné)	1 à 5	3
Intégration, dans la procédure de mise à jour des plans, des informations de l'inventaire des réseaux	5	3
Pourcentage du linéaire de réseau pour lequel l'inventaire des réseaux mentionne la date ou la période de pose (points si plus de 50 % du linéaire renseigné)	10	6
L'obtention de 40 points sur les indices précédents (existence et la mise à jour du plan du réseau) est nécessaire avant de pouvoir ajouter les points suivants		20
Pourcentage du linéaire de réseau pour lequel le plan des réseaux mentionne l'altimétrie (points si plus de 50 % du linéaire renseigné)	10 à 15	11
Localisation et description des ouvrages annexes (relèvement, refoulement, déversoirs d'orage, etc.)	10	8
Inventaire mis à jour, au moins chaque année, des équipements électromécaniques existants	10	4
Nombre de branchements de chaque tronçon dans le plan ou l'inventaire des réseaux	10	NC
Localisation des interventions et travaux réalisés (curage curatif, désobstruction, réhabilitation, renouvellement, etc) pour chaque tronçon	10	7
Existence et mise en œuvre d'un programme pluriannuel d'inspection et d'auscultation du réseau assorti d'un document de suivi contenant les dates des inspections et les réparations ou travaux qui en résultent	10	5
Existence et mise en œuvre d'un plan pluriannuel de renouvellement (programme détaillé assorti d'un estimatif portant sur au moins 3 ans)	10	5
Total	120	81

CHAPITRE 6

BILAN DES TRAVAUX D'ASSAINISSEMENT DU TERRITOIRE

Grand Paris Sud Est Avenir réalise des travaux de remise en état des réseaux avec la reprise en tranchée ouverte, le gainage ou le chemisage des canalisations. Le service Eau-Assainissement-Voirie programme et suit la bonne exécution des opérations, en concertation étroite avec les villes en charge de la compétence voirie.

Ville	Localisation	Nature travaux	Montant travaux € TTC
Alfortville	Rue de Macon	Réhabilitation du réseau d'assainissement	114 902,12 €
	Rue de Choisy	Réhabilitation du réseau d'assainissement	354 465,93 €
Boissy-Saint-Léger	Rue de Marolles	Réhabilitation du réseau d'eaux usées	197 500,72 €
Bonneuil-sur-Marne	Rue de l'Avenir	Extension du réseau d'eaux pluviales	246 127,38 €
Chennevières-sur-Marne	Rue Mathilde Lapeyre	Réhabilitation des réseaux d'assainissement	169 785,89 €
	Rue Saint Mihiel	Réhabilitation des réseaux d'assainissement	201 355,88 €
	Rue d'Houin	Création d'un réseau d'eaux usées	261 845,32 €
	Rue de l'Etape	Création du réseau d'eaux usées	318 756,49 €
Créteil	Allée des Coucous	Reprise de la canalisation de refoulement des eaux usées du poste de l'île sainte Catherine.	31 838,94 €
La Queue-en-Brie	Route de Combault	Extension du réseau d'eau pluviales	56 601,12 €
	Allée Ernest Renan	Réhabilitation des réseaux d'assainissement Eaux usées et eaux pluviales.	97 931,23 €
	Allée Claude Bernard	Réhabilitation des réseaux d'assainissement (eaux pluviales)	99 784,45 €
	Allée Ernest Renan	Réhabilitation des réseaux d'assainissement (eaux usées et eaux pluviales)	99 503,22 €
	Allée Claude Bernard	Réhabilitation des réseaux d'assainissement	36 481,17 €
Le Plessis-Trévisé	Avenue Delorme/Général de Gaulle	Réhabilitation du réseau d'eaux pluviales	56 254,18 €
Limeil-Brévannes	Avenue des Tilleuls - phase 1	Réhabilitation des réseaux d'assainissement (eaux usées et eaux pluviales)	206 807,70 €
	Avenue des Tilleuls - phase 2	Réhabilitation des réseaux d'assainissement (eaux usées et eaux pluviales)	597 834,63 €
Ormesson-sur-Marne	Avenue du Général de Gaulle	Réhabilitation des réseaux d'assainissement et reprise des branchements	100 000 €
Sucy-en-Brie	Rue Alexandre Dumas	Extension du réseau d'eaux pluviales	156 837,43 €

Tableau 20 : Bilan des principaux travaux 2022

CHAPITRE 7

FAITS MARQUANTS DE L'ANNÉE 2022 ET PERSPECTIVES 2023

7.1. QUELQUES FAITS MARQUANTS DE L'ANNÉE 2021

- Le démarrage de la mise en œuvre des actions issues des études tripartites (GPSEA, Département, SIAAP) identifiant les bassins d'interventions prioritaires et le plan d'intervention afférent ; ces travaux s'inscrivent dans la dynamique de préparation des Jeux Olympiques 2024, organisés par la ville de Paris, initiés par les acteurs de l'eau et de l'assainissement en région parisienne.
- Le lancement des premiers jalons du règlement d'assainissement territorial.
- La passation d'un nouveau marché de réalisation des contrôles de conformité.
- La passation d'un nouveau marché pour les inspections télévisées des réseaux.
- La passation d'un marché public pour l'acquisition d'un camion hydrocureur pour la régie assainissement de Créteil a été lancé.
- La passation d'un marché accord cadres multi-attributaires pour la réalisation des travaux de réhabilitation des ouvrages d'assainissement du territoire.
- La passation d'un marché expérimental de la mise en conformité des particuliers via la maîtrise d'ouvrage public sur le domaine privé
- La mise en place d'une seconde convention cadre de financement de la mise en conformité des branchements particuliers, avec l'Agence de l'Eau Seine Normandie.

7.2. LES PERSPECTIVES 2022

La perspective des Jeux Olympiques 2024 ainsi que l'objectif de permettre aux administrés de se baigner dans la Seine et la Marne sont au cœur des projets entrepris par le service en 2022 et structureront son activité pour l'année 2023.

Le déploiement opérationnel du Plan d'actions baignade (2019) avec pour support des études tripartites (Territoire, Département, SIAAP) constitue un fil rouge des activités du Territoire en matière d'assainissement.

Le Territoire, par le biais de sa politique de travaux, intervient directement via des opérations de requalification de voirie ou de mise en conformité des branchements sur le domaine public.

Parallèlement, une politique de sensibilisation des habitants, entreprises et bailleurs est menée afin de les inciter à procéder à la mise en conformité des branchements privés.

A cette fin, la collectivité se mobilise pour porter à leur connaissance les dispositifs mis en place, notamment la convention de mandat conclue avec l'AESN en 2020 leur permettant de faire subventionner les travaux à venir sur les branchements privés.

GPSEA a par ailleurs conclu avec la ville de Paris, la mise à disposition d'un ingénieur, dans le cadre du déploiement de sa stratégie pour un retour de la baignade en Seine et Marne.

La réalisation des travaux s'accompagne de l'élaboration d'un document-cadre, à savoir le schéma Directeur de l'Assainissement Territorial (SDAT) qui constituera un point d'étape important sur lequel le service concentrera une partie de son activité. Il fixera les orientations fondamentales des aménagements à moyen et à long terme, en vue d'améliorer la qualité, la fiabilité et la capacité du système d'assainissement de la collectivité. Les études précédemment réalisées alimenteront la rédaction de ce SDAT.

Le marché permettant de réaliser le pré diagnostic pour ce Schéma sera lancé dans le courant de l'année 2023.

En parallèle, la finalisation du règlement d'assainissement territorial avec pour objectif une harmonisation des usages à l'échelle du Territoire se poursuit.

Enfin, l'année 2023 verra le lancement de plusieurs marchés importants pour l'activité du service Assainissement :

- Le lancement d'un marché d'entretien et d'exploitation des réseaux et ouvrages annexes d'assainissement du Territoire
- Le lancement du marché d'externalisation des DT-DICT
- Le lancement d'un marché d'entretien des postes de refoulement

ANNEXE 1

FACTURES TYPES
AU 120 m³

Commune	Quantité	P.U € HT	Boissy-Saint-Léger	P.U € HT	Bonneuil-sur-Marne
Distribution de l'eau			189,64€		169,20 €
ABONNEMENT					
Part Suez Eau France	4 semestres	7,51	30,04 €		
Part Suez Eau France	1 année				
Part VEOLIA (abonnement)	1 année			26,47	26,47 €
CONSOMMATION					
Part Suez Eau France	120 m ³	1,2850	154,20 €		
Part VEOLIA	30 m ³			0,6449	19,35 €
Part SMAEP	90 m ³			1,2899	116,09 €
Part Agence de l'Eau Seine Normandie	120 m ³	0,0450	5,40 €	0,0608	7,30 €
Collecte et traitement des Eaux Usées			295,76 €		295,76 €
Part SIAAP	120 m ³	1,3870	166,44 €	1,3870	166,44 €
Part Département Haut Val de Marne	120 m ³	0,5627	67,52 €	0,5627	67,52 €
Part Grand Paris Sud Est Avenir	120 m ³	0,5150	61,80 €	0,5150	61,80 €
Part Suez Eau France Transport et Collecte	120 m ³				
Part SyAGE	120 m ³				
Organisme Publics			74,04 €		70,13 €
Agence de l'Eau Seine Normandie	120 m ³				
Lutte contre la pollution	120 m ³	0,42	50,40 €	0,38	45,60 €
Voies Navigables de France	120 m ³	0,0120	1,44 €	0,0120	1,44 €
Modernisation des réseaux de collecte	120 m ³	0,1850	22,20 €	0,1850	22,20 €
Soutien d'étiage	120 m ³			0,0074	0,89
Total HT			559,44 €		535,10 €
Total TTC			604,52 €		578,83 €
Prix de l'eau au m³ (€ TTC)			5,04 €		4,82 €
Prix de l'eau au m³ (sans la part ASS) TTC			2,12 €		1,91 €

Commune	Quantité	P.U € HT	Créteil	P.U € HT	Limeil-Brevannes
Distribution de l'eau			123,96 €		219,93 €
ABONNEMENT					
Part Suez Eau France	4 semestres	2,03			
Part Suez Eau France	1 année	8	8	31,48	31,48 €
CONSOMMATION					
Part Suez Eau France	120 m ³			1,5254	183,05 €
Part VEOLIA	30 m ³	0,8	24 €		
Part SMAEP	90 m ³	0,9618	86,56		
Part Agence de l'Eau Seine-Normandie	120 m ³	0,0450	5,40 €	0,0450	5,40 €
Collecte et traitement des Eaux Usées			295,76 €		295,76 €
Part SIAAP	120 m ³	1,3870	166,44 €	1,3870	166,44 €
Part Département Haut Val de Marne	120 m ³	0,5627	67,52 €	0,5627	67,52 €
Part Grand Paris Sud Est Avenir	120 m ³	0,5150	61,80 €	0,5150	61,80 €
Part Suez Eau France Transport et Collecte	120 m ³				
Part SyAGE	120 m ³				
Organisme Publics			69,24 €		69,24 €
Agence de l'Eau Seine Normandie	120 m ³				
Lutte contre la pollution	120 m ³	0,38	45,60 €	0,38	45,60 €
Voies Navigables de France	120 m ³	0,0120	1,44 €	0,0120	1,44 €
Modernisation des réseaux de collecte	120 m ³	0,1850	22,20 €	0,1850	22,20 €
Soutien d'étiage	120 m ³				
Total HT			488,97 €		584,93 €
Total TTC			530,17 €		631,41 €
Prix de l'eau au m² (€ TTC)			4,42 €		5,26 €
Prix de l'eau au m³ (sans la part ASS) TTC			1,50€		2,35 €

Commune	Quantité	P.U € HT	Mandres-les-Roses	P.U € HT	Marolles-en-Brie
Distribution de l'eau			273,06 €		184,93 €
ABONNEMENT					
Part Suez Eau France	4 semestres				
Part Suez Eau France	1 année	45,18	45,18 €	32	32 €
Part VEOLIA (abonnement)	1 année				
CONSOMMATION					
Part Suez Eau France	120 m ³	1,8540	222,48 €	1,33	159,01 €
Part VEOLIA	30 m ³				
Part VEOLIA	110 m ³			1,2175	133,93 €
Part VEOLIA	10 m ³			1,36	13,60
Part Agence de l'Eau Seine-Normandie	120 m ³	0,0450	5,40 €	0,05	5,40 €
Collecte et traitement des Eaux Usées			332,15 €		332,15 €
Part SIAAP	120 m ³	1,3870	166,44 €	1,15	166,44 €
Part Suez Eau France Transport et Collecte	120 m ³	0,3909	46,91€	0,3909	46,91 €
Part SyAGE	120 m ³	0,99	118,80 €	0,99	118,80 €
Organisme Publics			74,04 €		74,04 €
Agence de l'Eau Seine Normandie	120 m ³				
Lutte contre la pollution	120 m ³	0,42	50,40 €	0,42	50,40 €
Voies Navigables de France	120 m ³	0,0120	1,44 €	0,0120	1,44 €
Modernisation des réseaux de collecte	120 m ³	0,1850	22,20 €	0,19	22,20 €
Soutien d'étiage	120 m ³				
Total HT			679,25 €		591,11 €
Total TTC			732,55€		639,57 €
Prix de l'eau au m² (€ TTC)			6,10 €		5,33€
Prix de l'eau au m³ (sans part ASS) TTC			2,86 €		2,08 €

Commune	Quantité	P.U € HT	Noiseau	P.U € HT	Ormesson-sur-Marne
Distribution de l'eau			179,18 €		179,18 €
ABONNEMENT					
Part Suez Eau France	4 semestres				
Part Suez Eau France	1 année	27,10		27,10	
Part VEOLIA (abonnement)	1 année				
CONSOMMATION					
Part Suez Eau France	120 m ³	1,4482	173,78	1,4482	173,78 €
Part Agence de l'Eau Seine-Normandie	120 m ³	0,0450	5,40 €	0,0450	5,40 €
Collecte et traitement des Eaux Usées			295,76 €		295,76 €
Part SIAAP	120 m ³	1,3870	166,44 €	1,3870	166,44 €
Part Département Haut Val de Marne	120 m ³	0,5627	67,52 €	0,5627	67,52 €
Part Grand Paris Sud Est Avenir	120 m ³	0,5150	61,80 €	0,5150	61,80 €
Part Suez Eau France Transport et Collecte	120 m ³				
Part SyAGE	120 m ³				
Part communale	120 m ³				
Organisme Publics			69,24 €		69,24 €
Agence de l'Eau Seine Normandie	120 m ³	0,38	45,60 e	0,38	45,60 €
Lutte contre la pollution	120 m ³	0,0120	1,44 €	0,0120	1,44 €
Voies Navigables de France	120 m ³	0,1850	22,20 €	0,1850	22,20 €
Modernisation des réseaux de collecte	120 m ³				
Soutien d'étiage	120 m ³				
Total HT			544,19 €		544,19 €
Total TTC			588,43€		588,43 €
Prix de l'eau au m³ (€ TTC)			4,90 €		4,90 €
Prix de l'eau au m³ (sans part ASS) TTC			1,99 €		1,99 €

Commune	Quantité	P.U € HT	Perigny-sur-Yerres	P.U € HT	Sucy-en-Brie
Distribution de l'eau			257,61 €		247,82 €
ABONNEMENT					
Part Suez Eau France	4 semestres	12,08	48,32		
Part Suez Eau France	1 année				
Part VEOLIA	1 année	11,52	46,08	12,52	50,08
CONSOMMATION					
Part Suez Eau France	120 m ³	1,6991	203,89	1,6028	192,34
Part Agence de l'Eau Seine-Normandie	120 m ³	0,0450	5,40 €	0,0450	5,40 €
Collecte et traitement des Eaux Usées			332,15 €		266,96 €
Part SIAAP	120 m ³	1,15	166,44 €	1,1470	137,64 €
Part Département Haut Val de Marne	120 m ³			0,5627	67,52 €
Part Grand Paris Sud Est Avenir	120 m ³			0,5150	61,80 €
Part Suez Eau France Transport et Collecte	120 m ³	0,3909	46,91 €		
Part SyAGE	120 m ³	0,99	118,80 €		
Organisme Publics			74,04		69,24
Agence de l'Eau Seine Normandie	120 m ³	0,42	50,40 €		
Lutte contre la pollution	120 m ³	0,0120	1,44 €	0,38	45,60 €
Voies Navigables de France	120 m ³	0,1850	22,20	0,0120	1,44
Modernisation des réseaux de collecte	120 m ³			0,1850	22,20
Soutien d'étiage	120 m ³				
Total HT			663,80 €		584,02 €
Total TTC			716,25 €		629,15 €
Prix de l'eau au m³ (€ TTC)			5,57 €		5,24 €
Prix de l'eau au m³ (sans part ASS) TTC			2,62 €		2,59 €

Commune	Quantité	P.U € HT	Villecresnes
Distribution de l'eau			184,93 €
ABONNEMENT			
Part Suez Eau France	4 semestres		
Part Suez Eau France	1 année	32	32
Part VEOLIA (abonnement)	1 année		
CONSOMMATION			
Part VEOLIA	110 m ³	1,2175	133,93
Part VEOLIA	10 m ³	1,36	13,60
Part Agence de l'Eau Seine-Normandie	120 m ³	0,0450	5,40 €
Collecte et traitement des Eaux Usées			332,15 €
Part SIAAP	120 m ³	1,3870	166,44€
Part Département Haut Val de Marne	120 m ³		
Part Grand Paris Sud Est Avenir	120 m ³		
Part Suez Eau France Transport et Collecte	120 m ³	0,3909	46,91 €
Part SyAGE	120 m ³	0,99	118,80 €
Organisme Publics			74,04 €
Agence de l'Eau Seine Normandie	120 m ³		
Lutte contre la pollution	120 m ³	0,42	50,40 €
Voies Navigables de France	120 m ³	0,0120	1,44 €
Modernisation des réseaux de collecte	120 m ³	0,1850	22,20 €
Total HT			591,11 €
Total TTC			639,57 €
Prix de l'eau au m³ (€ TTC)			5,33 €
Prix de l'eau au m³ (sans part ASS) TTC			2,08 €

ANNEXE 2

NOTE AESN RELATIVE AU RAPPORT ANNUEL SUR LE PRIX ET LA QUALITÉ DU SERVICE DE L'EAU ET DE L'ASSAINISSEMENT

Édition 2022
CHIFFRES 2021

L'agence de l'eau vous informe



POURQUOI DES REDEVANCES ?

Les redevances des agences de l'eau sont des recettes fiscales environnementales perçues auprès de ceux qui utilisent l'eau et qui en altèrent la qualité ou la disponibilité (consommateurs, activités économiques).

Les agences de l'eau redistribuent cet argent collecté sous forme d'aides pour améliorer les performances des stations d'épuration, fiabiliser les réseaux d'assainissement et d'eau potable, économiser l'eau, protéger les captages d'eau potable des pollutions, améliorer le fonctionnement naturel des rivières...

Au travers du prix de l'eau, chaque habitant contribue à ces actions au service de l'intérêt commun et de la préservation de l'environnement et du cadre de vie.

LE SAVIEZ-VOUS ?

Le prix moyen de l'eau en Seine-Normandie est de 4,19 euros TTC par m³ en 2021.

Les composantes du prix de l'eau :

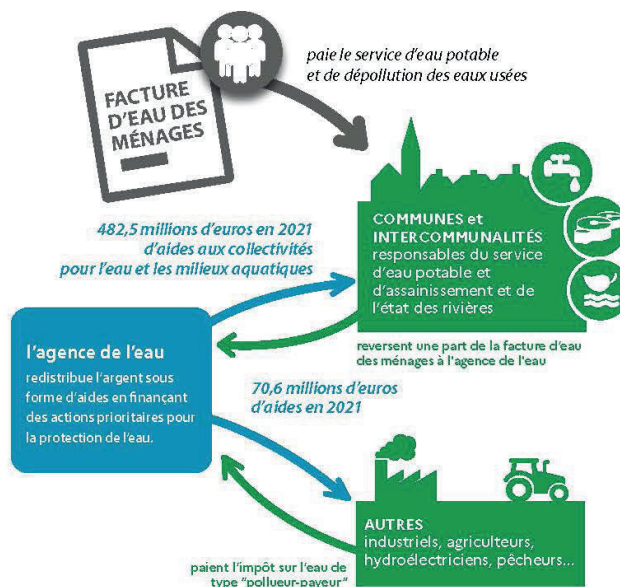
- le service de distribution de l'eau potable (abonnement, consommation)
- le service de collecte et de traitement des eaux usées
- les redevances de l'agence de l'eau
- les contributions aux organismes publics (OFB, VNF...) et l'éventuelle TVA

Vous pouvez retrouver le prix de l'eau de votre commune sur :

www.services.eaufrance.fr

Source : www.services.eaufrance.fr/docs/SISPEA_video.mp4

Source : Agence de l'eau Seine-Normandie
Étude sur le prix de l'eau - 2021



Les montants d'aide indiqués sont hors Plan de Relance, plan financé par les crédits de l'Etat (63,9 millions d'euros) et non par les redevances de l'agence de l'eau.



NOTE D'INFORMATION DE L'AGENCE DE L'EAU

Document à joindre au RPQS - Rapport annuel sur le prix et la qualité du service public de l'eau et de l'assainissement

L'article L.2224-5 du code général des collectivités territoriales, modifié par la loi n°2016-1087 du 8 août 2016 - art.31, impose au **maire ou au président de l'établissement public de coopération intercommunale** l'obligation de présenter à son assemblée délibérante un RPQS - rapport annuel sur le prix et la qualité du service public - destiné notamment à l'information des usagers. Ce rapport (RPQS) est présenté au plus tard dans les neuf mois qui suivent la clôture de l'exercice concerné. Le maire ou le président de l'établissement public de coopération intercommunale y joint la présente note d'information établie chaque année par l'agence de l'eau sur les redevances figurant sur la facture d'eau des abonnés et sur la réalisation de son programme pluriannuel d'intervention. **RPQS - des réponses à vos questions** : <https://www.services.eaufrance.fr/gestion/rpqs/vos-questions>

Ed. avril 2022

NOTE D'INFORMATION DE L'AGENCE DE L'EAU SEINE-NORMANDIE
Rapport annuel sur le prix et la qualité du service public de l'eau et de l'assainissement

D'OÙ PROVIENNENT LES REDEVANCES 2021 ?

En 2021, le montant global des redevances (tous usages de l'eau confondus) perçues par l'agence de l'eau s'est élevé à plus de 693 millions d'euros dont plus de 589 millions en provenance de la facture d'eau.

recettes / redevances

Qui paie quoi à l'agence de l'eau pour 100 € de redevances en 2021 ?

(valeurs résultant d'un pourcentage pour 100 €)*



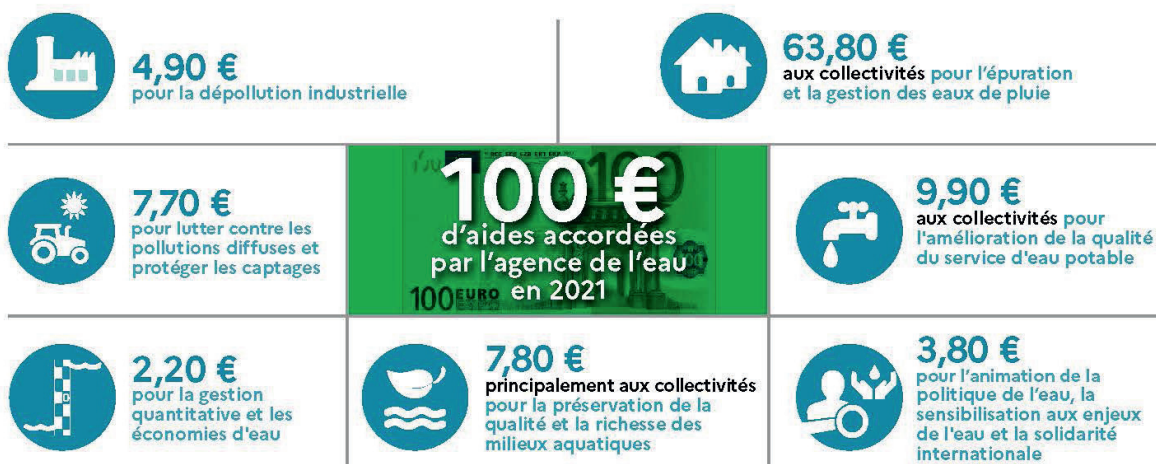
À QUOI SERVENT LES REDEVANCES ?

Grâce à ces redevances, l'agence de l'eau apporte, dans le cadre de son programme d'intervention, des concours financiers (subventions ou avances remboursables) aux personnes publiques (collectivités territoriales...) ou privées (acteurs industriels, agricoles, associatifs...) qui réalisent des actions d'intérêt commun au bassin ayant pour finalité la gestion équilibrée des ressources en eau. Ces aides réduisent d'autant l'impact des investissements des collectivités, en particulier, sur le prix de l'eau.

interventions / aides

Comment se répartissent les aides pour la protection des ressources en eau pour 100 € d'aides en 2021 ?

(valeurs résultant d'un pourcentage pour 100 € d'aides en 2021)*

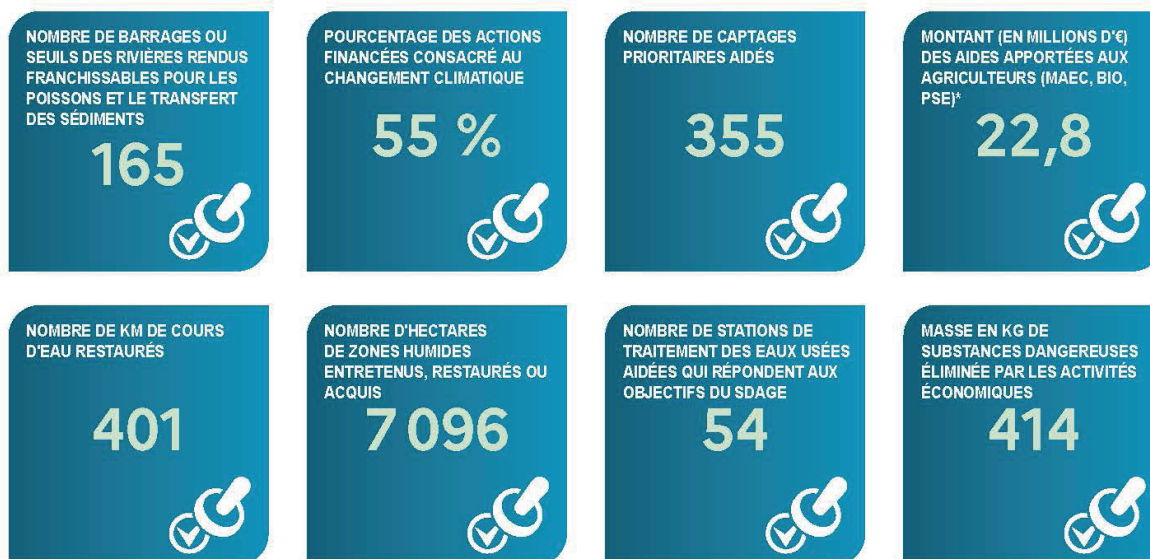


ACTIONS AIDÉES

PAR L'AGENCE DE L'EAU SEINE-NORMANDIE EN 2021

L'année 2021 est la troisième année du programme d'intervention "Eau & Climat" 2019-2024 de l'agence de l'eau Seine-Normandie. Des indicateurs annuels permettent de mesurer et suivre les efforts des maîtres d'ouvrage et de l'agence de l'eau en faveur des ressources en eau et des milieux aquatiques.

EN 2021...



* MAEC: mesures agro-environnementales et climatiques / BIO: pour agriculture biologique / PSE: paiement pour services environnementaux

DES AIDES RENFORCÉES POUR MIEUX GÉRER LES EAUX PLUVIALES

Dès janvier 2022, les modifications apportées au programme « Eau & Climat » de l'agence de l'eau visent notamment à accélérer la gestion des eaux de pluie par les collectivités.

Un objectif est d'augmenter les surfaces non imperméabilisées: parkings végétalisés, revêtements poreux, espaces verts en creux, noues, jardins de pluie, toitures végétalisées... Il s'agit donc de redonner de la « perméabilité » aux surfaces partout où cela est possible.

En effet, favoriser l'infiltration des eaux de pluie, en pleine terre si possible, là où elles tombent, apporte de nombreux avantages à la collectivité: moindre risque de ruissellement et d'inondation, rafraîchissement des villes, réduction de la pollution de l'eau par lessivage des sols, création d'espaces favorables à la biodiversité.

Les aides de l'agence de l'eau, jusqu'à 80 % du montant retenu des travaux, sont attribuées par m² à aménager.

LES COLLECTIVITÉS, ACTRICES MAJEURES DE LA POLITIQUE DE L'EAU

De l'occupation du territoire à la gestion des infrastructures au quotidien, le Schéma directeur d'aménagement et de gestion des eaux 2022-2027 (SDAGE) fixe un cap pour une meilleure gestion de l'eau et pour des territoires plus résilients, en recommandant des outils ou des bonnes pratiques à mobiliser, notamment:

- végétaliser la ville;
- mieux protéger les captages destinés à l'eau potable;
- protéger ou restaurer les milieux humides et le lit majeur des cours d'eau pour une meilleure résilience locale face au changement climatique;
- sur le littoral, gérer la bande côtière en s'appuyant sur les services rendus par les espaces naturels pour absorber la montée de la mer.

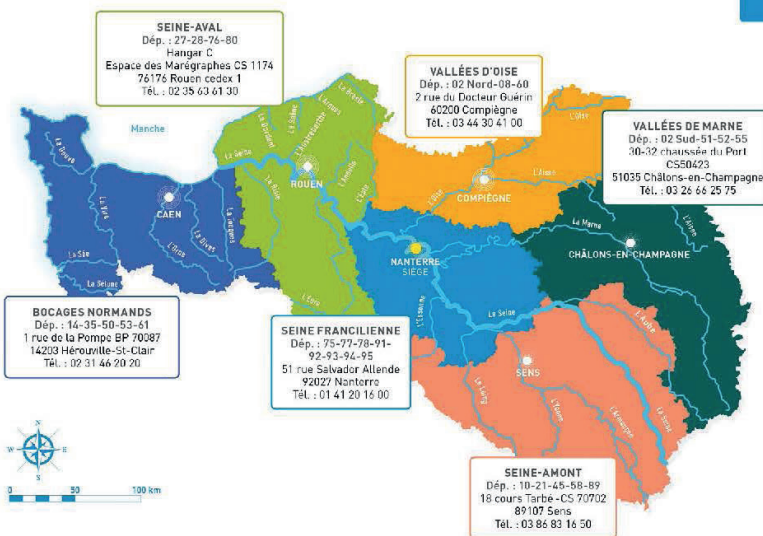
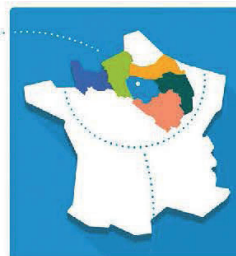
VOS INTERLOCUTEURS

SIÈGE

51, rue Salvador Allende
92027 Nanterre Cedex
Tél. : 01 41 20 16 00
seinenormandie.communication@aesn.fr

DIRECTIONS TERRITORIALES

L'organisation de l'agence de l'eau par directions territoriales favorise une intervention adaptée aux besoins spécifiques de chaque territoire.



L'agence de l'eau Seine-Normandie du Morvan à la Normandie

Le bassin Seine-Normandie couvre près de 100 000 km², soit 18 % du territoire national métropolitain correspondant au bassin de la Seine, de ses affluents et aux bassins côtiers normands. Il concerne 6 régions et 28 départements pour tout ou partie, 8 138 communes et 18,3 millions d'habitants. L'estuaire de la Seine reçoit les rejets de 30 % de la population française et de 25 % de l'industrie nationale. 68 % de l'eau potable provient des nappes souterraines, le reste provenant des fleuves et des rivières. 5 100 captages produisent par an 1 400 millions de m³ d'eau et 2 775 stations d'épuration traitent les eaux usées de plus de 16,5 millions d'habitants.

L'AGENCE DE L'EAU SEINE-NORMANDIE met en œuvre la politique de l'eau du bassin en finançant les projets des acteurs locaux, grâce à des redevances perçues auprès de l'ensemble des usagers. Ces projets contribuent à améliorer la qualité des ressources en eau, des rivières et des milieux aquatiques.



RESTONS CONNECTÉS SUR

eau-seine-normandie.fr



Réalisation: AEL/AESN • avril 2022 • 1 imprim vert sur papier PEFC®
Illustrations - agence de l'eau Rhin-Meuse - istockphoto

DÉCOUVREZ les podcasts

<https://enimmersion-eau.fr/saison-3/podcast/>

Retrouvez aussi toutes les ressources sur le site enimmersion-eau.fr

ANNEXE 3

INTERVENTIONS DE DÉRATISATION PONCTUELLE

Commune	Adresse	Réseau
ALFORTVILLE	2 Allée de la commune	Séparatif - Eaux usées
	2 Allée de la commune	Séparatif - Eaux usées
	2 Allée de la commune	Séparatif - Eaux pluviales
	2 allée des jardins	Séparatif - Eaux pluviales
	2 allée des jardins	Séparatif - Eaux usées
	2 allée des jardins	Séparatif - Eaux pluviales
	2 allée des jardins	Séparatif - Eaux usées
	10 allée du douanier Rousseau	Séparatif - Eaux usées
	allée du 8 mai 1945	Séparatif - Eaux usées
	4 allée Louis Wargnier	Séparatif - Eaux usées
	4 allée Louis Wargnier	Séparatif - Eaux pluviales
	1 allée Michel Ange	Unitaire
	3 allée Michel Ange	Séparatif - Eaux usées
	17 avenue des Tilleuls	Unitaire
	17 avenue des Tilleuls	Unitaire
	43 avenue des Tilleuls	Unitaire
	43 avenue des Tilleuls	Unitaire
	24 avenue du Général Leclerc	Unitaire
	24 avenue du Général Leclerc	Unitaire
	51b avenue du Général Leclerc	Unitaire
	51b avenue du Général Leclerc	Unitaire
	29 boulevard Carnot	Unitaire
	29 Boulevard Carnot	Unitaire
	4 chemin de la déportation	Unitaire
	73 chemin de la déportation	Unitaire
	chemin de la déportation	Unitaire
	chemin de la déportation	Unitaire
	chemin de Villeneuve-Saint-Georges (rd.228)	Séparatif - Eaux pluviales
	chemin de Villeneuve-Saint-Georges (rd.228)	Séparatif - Eaux pluviales
	31 chemin Lateral	Unitaire
	31 chemin Lateral	Unitaire
	cours Beethoven	Unitaire
	cours Beethoven	Unitaire
	cours Beethoven	Unitaire
	cours Beethoven	Unitaire
	2 place Ochagan	Unitaire
	36 quai Blanqui (r.d.138)	Séparatif - Eaux usées
	37 Quai Blanqui (r.d.138)	Unitaire
	37 quai Blanqui (r.d.138)	Unitaire
	37 quai Blanqui (r.d.138)	Séparatif - Eaux usées
quai Blanqui (r.d.138)	Unitaire	
26 rue Anatole France	Unitaire	
37 rue Anatole France	Unitaire	
37 rue Anatole France	Unitaire	
7 rue Anatole France	Unitaire	
21 rue André Soladier	Unitaire	

ALFORTVILLE	33 rue André Soladier	Unitaire
	17 rue Blanche	Unitaire
	17 rue Blanche	Unitaire
	6 rue Charles de Gaulle (rd.19)	Unitaire
	6 rue Charles de Gaulle (rd.19)	Unitaire
	26b rue de Choisy	Unitaire
	26b rue de Choisy	Unitaire
	8 rue de Choisy	Unitaire
	17 rue de Constantinople	Unitaire
	17 rue de Constantinople	Unitaire
	21 rue de Constantinople	Unitaire
	16 rue de Dijon	Unitaire
	16 rue de Dijon	Unitaire
	2 rue de Dijon	Unitaire
	23 rue de Dijon	Séparatif - Eaux pluviales
	24 rue de Dijon	Unitaire
	24 rue de Dijon	Unitaire
	37 rue de Dijon	Séparatif - Eaux pluviales
	37 rue de Dijon	Unitaire
	37 rue de Dijon	Séparatif - Eaux pluviales
	37 rue de Dijon	Unitaire
	17b rue de Flore	Unitaire
	17b rue de Flore	Unitaire
	11 rue de l' Abbé Jaeger	Unitaire
	20 rue de l' Abbé Jaeger	Unitaire
	21 rue de l' Ecluse	Unitaire
	21 rue de l' Ecluse	Unitaire
	7 rue de l' Ecluse	Unitaire
	7 rue de l' Ecluse	Unitaire
	17 rue de l' Union	Unitaire
	17 rue de l' Union	Unitaire
	5 rue de la Perche	Unitaire
	5 rue de la Perche	Unitaire
11 rue de la Tanche	Unitaire	
11 rue de la Tanche	Unitaire	
3 rue de Liège	Unitaire	
3 rue de Liège	Unitaire	
1 rue de Londres	Séparatif - Eaux usées	
1 rue de Londres	Séparatif - Eaux usées	
2 rue de Londres	Séparatif - Eaux usées	
22 rue de Londres	Unitaire	
22 rue de Londres	Unitaire	
26 rue de Londres	Unitaire	
26 rue de Londres	Unitaire	
4 rue de Londres	Séparatif - Eaux usées	
7 rue de Londres	Unitaire	
16 rue de Lyon	Unitaire	

ALFORTVILLE	3 rue de Lyon	Unitaire
	1 rue de Macôn	Unitaire
	24 rue de Macôn	Unitaire
	15 rue de Madrid	Unitaire
	15 rue de Madrid	Unitaire
	10 rue de Marseille	Unitaire
	10 rue de Marseille	Unitaire
	23 rue de Nice	Unitaire
	23 rue de Nice	Unitaire
	48b rue de Seine	Séparatif - Eaux usées
	48b rue de Seine	Séparatif - Eaux usées
	10 rue de Toulon	Unitaire
	10 rue de Toulon	Unitaire
	11 rue de Toulon	Séparatif - Eaux pluviales
	11 rue de Toulon	Unitaire
	11 rue de Toulon	Séparatif - Eaux pluviales
	14 rue de Toulon	Unitaire
	6b rue de Toulon	Unitaire
	15b rue de Turin	Unitaire
	7 rue de Turin	Unitaire
	7 rue de Turin	Unitaire
	7 rue de Turin	Unitaire
	3 rue des Anguilles	Unitaire
	13 rue des Bleuets	Unitaire
	13 rue des Bleuets	Unitaire
	37 rue des Camélias	Unitaire
	37 rue des Camélias	Unitaire
	4b rue des Camélias	Séparatif - Eaux usées
	4b rue des Camélias	Séparatif - Eaux usées
	1b rue des Epinoches	Unitaire
	15 rue des Essertes	Unitaire
	15 rue des Essertes	Unitaire
	39 rue des Essertes	Unitaire
	39 rue des Essertes	Unitaire
	20 rue des Goujons	Unitaire
	20 rue des Goujons	Unitaire
	28 rue des Goujons	Unitaire
	28 rue des Goujons	Unitaire
	28 rue des Goujons	Unitaire
	3 rue des Goujons	Unitaire
	3 rue des Goujons	Unitaire
	3 rue des Goujons	Unitaire
17b rue des Lilas	Unitaire	
17b rue des Lilas	Unitaire	
12 rue des Marguerites	Unitaire	
12 rue des Marguerites	Unitaire	
15 rue des Myosotis	Unitaire	

ALFORTVILLE

15 rue des Myosotis	Unitaire
3b rue des Oeillets	Unitaire
3b rue des Oeillets	Unitaire
15 rue des Paquerettes	Unitaire
15 rue des Paquerettes	Unitaire
47 rue des Paquerettes	Unitaire
47 rue des Paquerettes	Unitaire
22 rue des Pivoines	Unitaire
22 rue des Pivoines	Unitaire
8 rue des Pontons	Séparatif - Eaux usées
8 rue des Pontons	Séparatif - Eaux pluviales
9 rue des Pontons	Unitaire
9 rue des Pontons	Séparatif - Eaux usées
14 rue des Roses	Unitaire
14 rue des Roses	Unitaire
1b rue des Violettes	Unitaire
1b rue des Violettes	Unitaire
rue Descartes	Séparatif - Eaux pluviales
rue Descartes	Séparatif - Eaux usées
11b rue du 14 juillet	Unitaire
11b rue du 14 juillet	Unitaire
36 rue du groupe Manouchian	Séparatif - Eaux pluviales
42 rue du groupe Manouchian	Séparatif - Eaux pluviales
42 rue du groupe Manouchian	Séparatif - Eaux pluviales
20 rue du marché	Unitaire
20 rue du marché	Unitaire
20 rue du marché	Unitaire
36 rue du marché	Unitaire
6 rue du marché	Unitaire
29 rue du parc	Unitaire
29 rue du parc	Unitaire
14 rue du port a l'anglais	Séparatif - Eaux usées
24 rue du port a l'anglais	Séparatif - Eaux pluviales
24 rue du port a l'anglais	Séparatif - Eaux pluviales
31 rue du port a l'anglais	Unitaire
37 rue du port a l'anglais	Unitaire
6 rue du port a l'anglais	Unitaire
6 rue du port a l'anglais	Unitaire
7 rue du port a l'anglais	Séparatif - Eaux pluviales
3 rue du Président Kennedy	Unitaire
3 rue du Président Kennedy	Unitaire
41b rue du Président Kennedy	Unitaire
41b rue du Président Kennedy	Unitaire
41b rue du Président Kennedy	Unitaire
8 rue Edmond Bernard	Unitaire
8 rue Edmond Bernard	Unitaire
51 rue Edouard Vaillant	Unitaire

ALFORTVILLE

51 rue Edouard Vaillant	Unitaire
rue Emile du Chatelet	Séparatif - Eaux usées
rue Emile du Chatelet	Séparatif - Eaux usées
10 rue Emile Eudes	Unitaire
10 rue Emile Eudes	Unitaire
15 rue Emile-Goeury	Unitaire
15 rue Emile-Goeury	Unitaire
102 rue Etienne Dolet	Unitaire
118 rue Etienne Dolet	Unitaire
118 rue Etienne Dolet	Unitaire
127b rue Etienne Dolet	Unitaire
138b rue Etienne Dolet	Unitaire
150 rue Etienne Dolet	Séparatif - Eaux pluviales
150 rue Etienne Dolet	Unitaire
154 rue Etienne Dolet	Unitaire
157 rue Etienne Dolet	Unitaire
160 rue Etienne Dolet	Unitaire
176 rue Etienne Dolet	Unitaire
176 rue Etienne Dolet	Unitaire
70 rue Etienne Dolet	Unitaire
96 rue Etienne Dolet	Unitaire
11 rue Felix Eboué	Séparatif - Eaux usées
11 rue Felix Eboué	Séparatif - Eaux pluviales
11 rue Felix Eboué	Séparatif - Eaux pluviales
11 rue Felix Eboué	Séparatif - Eaux usées
43 rue Felix Eboué	Séparatif - Eaux usées
43 rue Felix Eboué	Séparatif - Eaux pluviales
43 rue Felix Eboué	Séparatif - Eaux pluviales
43 rue Felix Eboué	Séparatif - Eaux usées
13 rue Jean Colly	Unitaire
25b rue Jean Colly	Unitaire
4 rue Jean Colly	Unitaire
4 rue Jean-Jacques Rousseau	Séparatif - Eaux pluviales
20 rue Joseph Franceschi	Unitaire
20 rue Joseph Franceschi	Unitaire
19 rue Jules Cuillerier	Unitaire
19 rue Jules Cuillerier	Unitaire
4 rue Jules Cuillerier	Unitaire
4 rue Jules Cuillerier	Unitaire
15 rue Jules Guesde	Unitaire
26 rue Jules Guesde	Unitaire
28 rue Jules Guesde	Unitaire
34 rue Jules Guesde	Unitaire
34 rue Jules Guesde	Unitaire
8 rue Jules Guesde	Unitaire
8 rue Jules Guesde	Unitaire
2 rue Komitas	Unitaire

ALFORTVILLE

2 rue Komitas	Unitaire
2 rue Louis Blanc	Séparatif - Eaux usées
70 rue Louis Blanc	Unitaire
70 rue Louis Blanc	Unitaire
75 rue Louis Blanc	Séparatif - Eaux usées
38 rue Marcel Bourdarias	Unitaire
38 rue Marcel Bourdarias	Unitaire
43 rue Marcel Bourdarias	Unitaire
49 rue Marcel Bourdarias	Unitaire
63 rue Marcel Bourdarias	Unitaire
63 rue Marcel Bourdarias	Unitaire
63 rue Marcel Bourdarias	Unitaire
64 rue Marcel Bourdarias	Unitaire
80 rue Marcel Bourdarias	Unitaire
80 rue Marcel Bourdarias	Unitaire
86 rue Marcel Bourdarias	Unitaire
94 rue Marcel Bourdarias	Unitaire
94 rue Marcel Bourdarias	Unitaire
24 rue Marcel Sembat	Unitaire
24 rue Marcel Sembat	Unitaire
49 rue Marcelin Berthelot	Unitaire
49 rue Marcelin Berthelot	Unitaire
65 rue Marcelin Berthelot	Unitaire
11 rue Nelson Mandela	Séparatif - Eaux usées
15 rue Nelson Mandela	Séparatif - Eaux usées
15 rue Nelson Mandela	Séparatif - Eaux pluviales
7 rue Nelson Mandela	Séparatif - Eaux usées
7 rue Nelson Mandela	Séparatif - Eaux pluviales
9 rue Nelson Mandela	Séparatif - Eaux usées
9 rue Nelson Mandela	Séparatif - Eaux pluviales
rue Nelson Mandela	Séparatif - Eaux usées
rue Nelson Mandela	Séparatif - Eaux pluviales
14 rue Olympe de Gouges	Séparatif - Eaux pluviales
14 rue Olympe de Gouges	Séparatif - Eaux pluviales
8 rue Olympe de Gouges	Séparatif - Eaux pluviales
18 rue Parmentier	Séparatif - Eaux pluviales
18 rue Parmentier	Unitaire
18 rue Parmentier	Séparatif - Eaux pluviales
18 rue Parmentier	Unitaire
17 rue Pasteur Veron	Unitaire
17 rue Pasteur Veron	Unitaire
24 rue Pasteur Veron	Unitaire
33 rue Pasteur Veron	Unitaire
33 rue Pasteur Veron	Unitaire
9 rue Pasteur Veron	Séparatif - Eaux usées
9 rue Pasteur Veron	Séparatif - Eaux usées
4 rue Pierre Curie	Unitaire

ALFORTVILLE	4 rue Pierre Curie	Unitaire
	7 rue Pierre Philippot	Unitaire
	7 rue Pierre Philippot	Unitaire
	35 rue Raspail	Unitaire
	35 rue Raspail	Unitaire
	7 rue Raspail	Unitaire
	7 rue Raspail	Unitaire
	25 rue Roger Girodit	Unitaire
	25 rue Roger Girodit	Unitaire
	40b rue Roger Girodit	Unitaire
	40b rue Roger Girodit	Unitaire
	18 rue roger mordrel	Unitaire
	18 rue roger mordrel	Unitaire
	12b rue Sandrin	Unitaire
	12b rue Sandrin	Unitaire
	9 rue Sandrin	Unitaire
	51b rue Veron	Unitaire
	62 rue Veron	Unitaire
	62 rue Veron	Unitaire
	91 rue Veron	Unitaire
	91 rue Veron	Unitaire
	1 rue Victor Hugo	Unitaire
	27 rue Victor Hugo	Unitaire
	27 rue Victor Hugo	Unitaire
	3 rue Victor Hugo	Unitaire
	63 rue Victor Hugo	Unitaire
	63 rue Victor Hugo	Unitaire
	7 rue Victor Hugo	Unitaire
	41b rue Volta	Séparatif - Eaux pluviales
	41b rue Volta	Unitaire
	5 rue Volta	Unitaire
	5 rue Volta	Unitaire
	51 rue Volta	Unitaire
51 rue Volta	Séparatif - Eaux usées	
63 rue Volta	Unitaire	
63 rue Volta	Séparatif - Eaux usées	
63 rue Volta	Séparatif - Eaux usées	
1b rue Voltaire	Unitaire	
1b rue Voltaire	Unitaire	
4 Sente de Villiers	Séparatif - Eaux usées	
4 Sente de Villiers	Séparatif - Eaux pluviales	

Ville	Adresse	Réseau
BOISSY -SAINT-LÉGER	5 allée des Hêtres	Séparatif - Eaux usées
	5 allée des Hêtres	Séparatif - Eaux pluviales
	5 allée des Hêtres	Séparatif - Eaux usées
	5 allée des Hêtres	Séparatif - Eaux pluviales

BOISSY - SAINT-LÉGER

1 allée des Sources	Séparatif - Eaux usées
1 allée des Sources	Séparatif - Eaux pluviales
2 allée des Sycomores	Séparatif - Eaux usées
2 allée des Sycomores	Séparatif - Eaux pluviales
2 allée des Sycomores	Séparatif - Eaux usées
2 allée des Sycomores	Séparatif - Eaux pluviales
22 avenue de Grosbois	Séparatif - Eaux usées
22 avenue de Grosbois	Séparatif - Eaux usées
22 avenue des Chataigniers	Séparatif - Eaux usées
10 avenue des Chataigniers	Séparatif - Eaux usées
10 avenue des Chataigniers	Séparatif - Eaux pluviales
10 avenue des Chataigniers	Séparatif - Eaux usées
10 avenue des Chataigniers	Séparatif - Eaux pluviales
20 avenue des Chataigniers	Séparatif - Eaux usées
20 avenue des Chataigniers	Séparatif - Eaux usées
22 avenue des Chataigniers	Séparatif - Eaux usées
25 avenue des Chataigniers	Séparatif - Eaux usées
25 avenue des Chataigniers	Séparatif - Eaux usées
25 avenue des Chataigniers	Séparatif - Eaux usées
16 avenue du Closeau	Séparatif - Eaux usées
16 avenue du Closeau	Séparatif - Eaux pluviales
16 avenue du Closeau	Séparatif - Eaux usées
25 avenue du Closeau	Séparatif - Eaux pluviales
25 avenue du Closeau	Séparatif - Eaux usées
25 avenue du Closeau	Séparatif - Eaux pluviales
27 avenue du Closeau	Séparatif - Eaux pluviales
15 avenue du Parc	Séparatif - Eaux usées
15 avenue du Parc	Séparatif - Eaux pluviales
21 avenue du Parc	Séparatif - Eaux usées
21 avenue du Parc	Séparatif - Eaux pluviales
21 avenue du Parc	Séparatif - Eaux usées
21 avenue du Parc	Séparatif - Eaux pluviales
20 avenue du Progrès	Séparatif - Eaux usées
20 avenue du Progrès	Séparatif - Eaux usées
20 avenue du Progrès	Séparatif - Eaux usées
20 avenue du Progrès	Séparatif - Eaux pluviales
23 avenue du Progrès	Séparatif - Eaux usées
9 avenue du Progrès	Séparatif - Eaux usées
9 avenue du Progrès	Séparatif - Eaux pluviales
71 avenue Louis Walle	Séparatif - Eaux usées
71 avenue Louis Walle	Séparatif - Eaux pluviales
71 avenue Louis Walle	Séparatif - Eaux usées
71 avenue Louis Walle	Séparatif - Eaux pluviales
11 Boulevard de la Gare	Séparatif - Eaux usées
11 Boulevard de la Gare	Séparatif - Eaux pluviales
11 Boulevard de la Gare	Séparatif - Eaux usées

BOISSY - SAINT-LÉGER

11 Boulevard de la Gare	Séparatif - Eaux pluviales
11 boulevard Léon Révillon	Séparatif - Eaux usées
12b boulevard Léon Révillon	Séparatif - Eaux usées
17b boulevard Léon Révillon	Séparatif - Eaux pluviales
8 boulevard Léon Révillon	Séparatif - Eaux usées
8 boulevard Léon Révillon	Séparatif - Eaux pluviales
1 place de la Boulaie	Séparatif - Eaux usées
1 place de la Boulaie	Séparatif - Eaux usées
1 place de la Boulaie	Séparatif - Eaux usées
1 place de la Boulaie	Séparatif - Eaux usées
1 place de la Boulaie	Séparatif - Eaux usées
1 place de la Boulaie	Séparatif - Eaux pluviales
1 place de la Boulaie	Séparatif - Eaux pluviales
4 place de la Boulaie	Séparatif - Eaux usées
4 place de la Boulaie	Séparatif - Eaux pluviales
5 place de la Peupleraie	Séparatif - Eaux usées
5 place de la Peupleraie	Séparatif - Eaux pluviales
1 place de la Pinède	Séparatif - Eaux usées
4 place de la Pinède	Séparatif - Eaux usées
4 place de la Pinède	Séparatif - Eaux usées
5 place de la Pinède	Séparatif - Eaux pluviales
5 place de la Pinède	Séparatif - Eaux pluviales
5 place de la Pinède	Séparatif - Eaux pluviales
5 place de la Pinède	Séparatif - Eaux usées
1 place de la Plataneraie	Séparatif - Eaux usées
1 place de la Plataneraie	Séparatif - Eaux pluviales
1 place de la Plataneraie	Séparatif - Eaux pluviales
1 place de la Sapinière	Séparatif - Eaux usées
1 place de la Sapinière	Séparatif - Eaux pluviales
2 residence du Closeau	Séparatif - Eaux pluviales
11 rue André	Séparatif - Eaux pluviales
9 rue André	Séparatif - Eaux usées
8 rue Chirol	Séparatif - Eaux usées
8 rue Chirol	Séparatif - Eaux pluviales
1 rue de Bellevue	Séparatif - Eaux usées
1 rue de Bellevue	Séparatif - Eaux pluviales
5 rue de Bellevue	Séparatif - Eaux pluviales
5b rue de Bellevue	Séparatif - Eaux usées
11 rue de Brévannes	Séparatif - Eaux pluviales
18 rue de Brévannes	Séparatif - Eaux usées
2b rue de Brévannes	Séparatif - Eaux usées
2b rue de Brévannes	Séparatif - Eaux pluviales
9 rue de la Fontaine	Séparatif - Eaux pluviales
9 rue de la Fontaine	Séparatif - Eaux pluviales
9 rue de la Fontaine	Séparatif - Eaux usées
1 rue de la Lune	Séparatif - Eaux pluviales
45 rue de la Maison Blanche	Séparatif - Eaux usées

BOISSY - SAINT-LÉGER

45 rue de la Maison Blanche	Séparatif - Eaux pluviales
45 rue de la Maison Blanche	Séparatif - Eaux usées
45 rue de la Maison Blanche	Séparatif - Eaux pluviales
94 rue de la Maison Blanche	Séparatif - Eaux pluviales
94 rue de la Maison Blanche	Séparatif - Eaux pluviales
8 rue de la Pompadour	Séparatif - Eaux pluviales
8 rue de la Pompadour	Séparatif - Eaux usées
10 rue de la Procession	Séparatif - Eaux usées
10 rue de la Procession	Séparatif - Eaux pluviales
22 rue de la Procession	Séparatif - Eaux pluviales
41 rue de la Procession	Séparatif - Eaux usées
52 rue de la Procession	Séparatif - Eaux pluviales
60 rue de la Procession	Séparatif - Eaux pluviales
60 rue de la Procession	Séparatif - Eaux usées
9 rue de la Procession	Séparatif - Eaux usées
15 rue de la République	Séparatif - Eaux usées
15 rue de la République	Séparatif - Eaux pluviales
15 rue de la République	Séparatif - Eaux usées
15 rue de la République	Séparatif - Eaux pluviales
30 rue de Marolles	Séparatif - Eaux usées
30 rue de Marolles	Séparatif - Eaux usées
30b rue de Marolles	Séparatif - Eaux usées
30b rue de Marolles	Séparatif - Eaux usées
53 rue de Marolles	Séparatif - Eaux usées
53 rue de Marolles	Séparatif - Eaux pluviales
53 rue de Marolles	Séparatif - Eaux pluviales
53 rue de Marolles	Séparatif - Eaux usées
12 rue de Paris	Séparatif - Eaux usées
12 rue de Paris	Séparatif - Eaux usées
29b rue de Paris	Séparatif - Eaux usées
34b rue de Paris	Séparatif - Eaux pluviales
34b rue de Paris	Séparatif - Eaux usées
5t rue de Paris	Séparatif - Eaux pluviales
5t rue de Paris	Séparatif - Eaux usées
13 rue de Sucy	Séparatif - Eaux pluviales
23 rue de Sucy	Séparatif - Eaux usées
27 rue de Sucy	Séparatif - Eaux pluviales
59 rue de Sucy	Séparatif - Eaux usées
59 rue de Sucy	Séparatif - Eaux pluviales
6 rue de Sucy	Séparatif - Eaux pluviales
6 rue de Sucy	Séparatif - Eaux usées
90 rue de Sucy	Séparatif - Eaux usées
90 rue de Sucy	Séparatif - Eaux usées
90 rue de Sucy	Séparatif - Eaux pluviales
90 rue de Sucy	Séparatif - Eaux usées
90 rue de Sucy	Séparatif - Eaux pluviales
90 rue de Sucy	Séparatif - Eaux usées

BOISSY - SAINT-LÉGER

17 rue de Valenton	Séparatif - Eaux usées
17 rue de Valenton	Séparatif - Eaux pluviales
38 rue de Valenton	Séparatif - Eaux usées
38 rue de Valenton	Séparatif - Eaux pluviales
38 rue de Valenton	Séparatif - Eaux usées
38 rue de Valenton	Séparatif - Eaux pluviales
10 rue de Wagram	Séparatif - Eaux pluviales
15 rue de Wagram	Séparatif - Eaux usées
18 rue de Wagram	Séparatif - Eaux pluviales
23 rue de Wagram	Séparatif - Eaux usées
15 rue des Alouettes	Séparatif - Eaux usées
15 rue des Alouettes	Séparatif - Eaux pluviales
17 rue des Alouettes	Séparatif - Eaux usées
24 rue des Alouettes	Séparatif - Eaux pluviales
35 rue des Alouettes	Séparatif - Eaux usées
35 rue des Alouettes	Séparatif - Eaux pluviales
35 rue des Alouettes	Séparatif - Eaux usées
35 rue des Alouettes	Séparatif - Eaux pluviales
6 rue des Ormes	Séparatif - Eaux usées
6 rue des Ormes	Séparatif - Eaux pluviales
6 rue des Ormes	Séparatif - Eaux pluviales
6 rue des Ormes	Séparatif - Eaux usées
25 rue des Sablons	Séparatif - Eaux pluviales
25 rue des Sablons	Séparatif - Eaux usées
3 rue des Sablons	Séparatif - Eaux usées
6 rue des Sablons	Séparatif - Eaux pluviales
13 rue du 8 mai 1945	Séparatif - Eaux usées
13 rue du 8 mai 1945	Séparatif - Eaux pluviales
13 rue du 8 mai 1945	Séparatif - Eaux pluviales
13 rue du 8 mai 1945	Séparatif - Eaux usées
27 rue du 8 mai 1945	Séparatif - Eaux usées
27 rue du 8 mai 1945	Séparatif - Eaux pluviales
3 rue du 8 mai 1945	Séparatif - Eaux pluviales
3 rue du 8 mai 1945	Séparatif - Eaux usées
6 rue du Cèdre	Séparatif - Eaux usées
6 rue du Cè	Séparatif - Eaux pluviales
5 rue Gaston Roulleau	Séparatif - Eaux usées
5 rue gaston roulleau	Séparatif - Eaux pluviales
50 rue Georges Picot	Séparatif - Eaux pluviales
57 rue Georges Picot	Séparatif - Eaux usées
7 rue Georges Picot	Séparatif - Eaux pluviales
7 rue Georges Picot	Séparatif - Eaux usées
15 rue Henri Legros	Séparatif - Eaux usées
17 rue Henri Legros	Séparatif - Eaux pluviales
1 rue Louis Rougagnou	Séparatif - Eaux usées
2 rue Louis Rougagnou	Séparatif - Eaux pluviales
14 rue Louise Chenu	Séparatif - Eaux usées

BOISSY - SAINT-LÉGER	14 rue Louise Chenu	Séparatif - Eaux pluviales
	14 rue Louise Chenu	Séparatif - Eaux pluviales
	14 rue Louise Chenu	Séparatif - Eaux pluviales
	14 rue Louise Chenu	Séparatif - Eaux usées
	36 rue Louise Chenu	Séparatif - Eaux usées
	36 rue Louise Chenu	Séparatif - Eaux pluviales
	43 rue Louise Chenu	Séparatif - Eaux pluviales
	63 rue Louise Chenu	Séparatif - Eaux usées
	61b rue Royale	Séparatif - Eaux pluviales
	61b rue Royale	Séparatif - Eaux pluviales
	64 rue Royale	Séparatif - Eaux usées
	64 rue Royale	Séparatif - Eaux usées
	76 rue Royale	Séparatif - Eaux usées
	76 rue Royale	Séparatif - Eaux usées
	2 rue Stanislas Révillon	Séparatif - Eaux pluviales
	2 rue Stanislas Révillon	Séparatif - Eaux pluviales
	2 rue Stanislas Révillon	Séparatif - Eaux usées
	1 rue Stéphanie	Séparatif - Eaux usées
	1 rue Stéphanie	Séparatif - Eaux pluviales
	1 rue Stéphanie	Séparatif - Eaux pluviales
	1 rue Stéphanie	Séparatif - Eaux usées
11 rue Stéphanie	Séparatif - Eaux pluviales	
11 rue Stéphanie	Séparatif - Eaux usées	

Ville	Adresse	Réseau
BONNEUIL - SUR - MARNE	66 avenue de Choisy	Séparatif - Eaux usées
	66b avenue de Choisy	Séparatif - Eaux usées
	66b avenue de Choisy	Séparatif - Eaux usées
	71 avenue de Choisy	Séparatif - Eaux pluviales
	86 avenue de Choisy	Séparatif - Eaux usées
	9 avenue de Choisy	Séparatif - Eaux usées
	9 avenue de Choisy	Séparatif - Eaux usées
	50 avenue de Choisy	Séparatif - Eaux usées
	50 avenue de Choisy	Séparatif - Eaux usées
	18 avenue de Choisy	Séparatif - Eaux usées
	18 avenue de Choisy	Séparatif - Eaux usées
	avenue de la République	Séparatif - Eaux usées
	avenue de la République	Séparatif - Eaux usées
	49b avenue de Paris	Séparatif - Eaux usées
	1 avenue de Paris	Séparatif - Eaux usées
	1 avenue du Centre	Séparatif - Eaux usées
	1 avenue du Centre	Séparatif - Eaux usées
	20 place des Libertés	Séparatif - Eaux pluviales
	20 place des Libertés	Séparatif - Eaux usées
	20 place des Libertés	Séparatif - Eaux pluviales
	4 rue Alexis Carrel	Séparatif - Eaux usées
1 rue Auguste Delaune	Séparatif - Eaux pluviales	

BONNEUIL-SUR-MARNE

1 rue Auguste Delaune	Séparatif - Eaux pluviales
6 rue Bouglione	Séparatif - Eaux usées
16 rue Charles Beauvais	Séparatif - Eaux pluviales
16 rue Charles Beauvais	Séparatif - Eaux usées
66 rue de l' Avenir	Séparatif - Eaux usées
69 rue de l' Avenir	Séparatif - Eaux usées
43 rue de l' Avenir	Séparatif - Eaux usées
44 rue de l' Avenir	Séparatif - Eaux pluviales
44 rue de l' Avenir	Séparatif - Eaux pluviales
48b rue de l' Avenir	Séparatif - Eaux usées
20 rue de l' Avenir	Séparatif - Eaux usées
3b rue de l' Avenir	Séparatif - Eaux usées
104 rue de l' Avenir	Séparatif - Eaux usées
19b rue de l' Avenir	Séparatif - Eaux usées
3 rue de l' eglise	Séparatif - Eaux pluviales
3 rue de l' Eglise	Séparatif - Eaux usées
3 rue de l' Eglise	Séparatif - Eaux pluviales
58 rue de l' Espérance	Séparatif - Eaux usées
60 rue de l' Espérance	Séparatif - Eaux usées
60 rue de l' Espérance	Séparatif - Eaux pluviales
46 rue de l' Espérance	Séparatif - Eaux usées
46 rue de l' Espérance	Séparatif - Eaux usées
20 rue de l' Espérance	Séparatif - Eaux usées
20 rue de l' Espérance	Séparatif - Eaux usées
32 rue de l' Espérance	Séparatif - Eaux usées
13 rue de l' Espérance	Séparatif - Eaux usées
2 rue de l' Espérance	Séparatif - Eaux usées
7 rue des Ecoles	Séparatif - Eaux pluviales
7 rue des Ecoles	Séparatif - Eaux pluviales
42 rue des Plâtrières	Séparatif - Eaux usées
24 rue des Plâtrières	Séparatif - Eaux usées
32 rue des Plâtrières	Séparatif - Eaux usées
5 rue du Commandant Bouchet	Séparatif - Eaux usées
5 rue du Commandant Bouchet	Séparatif - Eaux usées
23 rue du Docteur Aline Pages	Séparatif - Eaux usées
38b rue du Fort-à-Faire	Séparatif - Eaux usées
14 rue du Fort-à-Faire	Séparatif - Eaux usées
4 rue du Hameau	Séparatif - Eaux usées
4 rue du Hameau	Séparatif - Eaux usées
4 rue du Hameau	Séparatif - Eaux pluviales
20 rue du Hameau	Séparatif - Eaux usées
20 rue du Hameau	Séparatif - Eaux pluviales
36 rue du Hameau	Séparatif - Eaux pluviales
36 rue du Hameau	Séparatif - Eaux usées
52 rue du Mont-Mesly	Séparatif - Eaux usées
40 rue du Mont-Mesly	Séparatif - Eaux usées
43 rue du Mont-Mesly	Séparatif - Eaux usées

BONNEUIL-SUR-MARNE

48 rue du Mont-Mesly	Séparatif - Eaux usées
48 rue du Mont-Mesly	Séparatif - Eaux usées
48 rue du Mont-Mesly	Séparatif - Eaux usées
32 rue du Mont-Mesly	Séparatif - Eaux usées
18 rue du Mont-Mesly	Séparatif - Eaux usées
2 rue du Pasteur Martin Luther King	Séparatif - Eaux pluviales
2 rue du Pasteur Martin Luther King	Séparatif - Eaux pluviales
2 rue du Pasteur Martin Luther King	Séparatif - Eaux usées
2 rue du Pasteur Martin Luther King	Séparatif - Eaux usées
2 rue du Pasteur Martin Luther King	Séparatif - Eaux usées
44b rue du Regard	Séparatif - Eaux usées
47 rue du Regard	Séparatif - Eaux usées
48 rue du Regard	Séparatif - Eaux usées
20 rue du Regard	Séparatif - Eaux usées
23 rue du Regard	Séparatif - Eaux pluviales
23 rue du Regard	Séparatif - Eaux pluviales
23b rue du Regard	Séparatif - Eaux usées
23b rue du Regard	Séparatif - Eaux usées
23b rue du Regard	Séparatif - Eaux usées
26 rue du Regard	Séparatif - Eaux usées
30 rue du Regard	Séparatif - Eaux usées
30 rue du Regard	Séparatif - Eaux usées
32 rue du Regard	Séparatif - Eaux pluviales
1 rue du Regard	Séparatif - Eaux pluviales
11 rue du Regard	Séparatif - Eaux usées
32 rue du Soleil	Séparatif - Eaux usées
14 rue du Soleil	Séparatif - Eaux usées
6 rue Georges Ferrand	Séparatif - Eaux usées
60 rue Georges Ferrand	Séparatif - Eaux usées
66 rue Georges Ferrand	Séparatif - Eaux usées
72 rue Georges Ferrand	Séparatif - Eaux usées
88 rue Georges Ferrand	Séparatif - Eaux usées
46b rue Georges Ferrand	Séparatif - Eaux usées
28 rue Georges Ferrand	Séparatif - Eaux usées
28 rue Georges Ferrand	Séparatif - Eaux usées
28 rue Georges Ferrand	Séparatif - Eaux usées
31 rue Georges Ferrand	Séparatif - Eaux pluviales
31 rue Georges Ferrand	Séparatif - Eaux pluviales
112 rue Georges Ferrand	Séparatif - Eaux usées
20b rue Louis Dominique Michel	Séparatif - Eaux pluviales
20b rue Louis Dominique Michel	Séparatif - Eaux usées
20b rue Louis Dominique Michel	Séparatif - Eaux pluviales
20b rue Louis Dominique Michel	Séparatif - Eaux usées
50 rue Montaigne	Séparatif - Eaux usées
64 rue Montaigne	Séparatif - Eaux usées
64 rue Montaigne	Séparatif - Eaux pluviales
64 rue Montaigne	Séparatif - Eaux pluviales

BONNEUIL-SUR-MARNE

64 rue Montaigne	Séparatif - Eaux usées
73 rue Montaigne	Séparatif - Eaux usées
75 rue Montaigne	Séparatif - Eaux pluviales
50 rue Montaigne	Séparatif - Eaux usées
50 rue Montaigne	Séparatif - Eaux pluviales
50 rue Montaigne	Séparatif - Eaux pluviales
32 rue Montaigne	Séparatif - Eaux usées
32 rue Montaigne	Séparatif - Eaux usées
14 rue Montaigne	Séparatif - Eaux pluviales
14 rue Montaigne	Séparatif - Eaux usées
14 rue Montaigne	Séparatif - Eaux usées
14 rue Montaigne	Séparatif - Eaux pluviales
5 rue Pablo Neruda	Séparatif - Eaux pluviales
5 rue Pablo Neruda	Séparatif - Eaux usées
5 rue Pablo Neruda	Séparatif - Eaux pluviales
5 rue Pablo Neruda	Séparatif - Eaux usées
6 rue Pasteur	Séparatif - Eaux usées
60b rue Pasteur	Séparatif - Eaux pluviales
60b rue Pasteur	Séparatif - Eaux pluviales
62 rue Pasteur	Séparatif - Eaux usées
62 rue Pasteur	Séparatif - Eaux usées
62 rue Pasteur	Séparatif - Eaux usées
22 rue Pasteur	Séparatif - Eaux usées
42 rue Pasteur	Séparatif - Eaux usées
42 rue Pasteur	Séparatif - Eaux usées
42 rue Pasteur	Séparatif - Eaux usées
44 rue Pasteur	Séparatif - Eaux pluviales
2b rue Pasteur	Séparatif - Eaux usées
30 rue Pasteur	Séparatif - Eaux usées
30 rue Pasteur	Séparatif - Eaux pluviales
30 rue Pasteur	Séparatif - Eaux usées
30 rue Pasteur	Séparatif - Eaux pluviales
30 rue Pasteur	Séparatif - Eaux usées
31 rue Pasteur	Séparatif - Eaux pluviales
32b rue Pasteur	Séparatif - Eaux usées
38 rue Pasteur	Séparatif - Eaux usées
1 rue Pasteur	Séparatif - Eaux usées
11 rue Pasteur	Séparatif - Eaux pluviales
114 rue Pasteur	Séparatif - Eaux usées
114 rue Pasteur	Séparatif - Eaux usées
14t rue Pasteur	Séparatif - Eaux pluviales
14t rue Pasteur	Séparatif - Eaux usées
75 rue Paul Vaillant Couturier	Séparatif - Eaux usées
75 rue Paul Vaillant Couturier	Séparatif - Eaux pluviales
75 rue Paul Vaillant Couturier	Séparatif - Eaux usées
35 rue Paul Vaillant Couturier	Séparatif - Eaux pluviales
35 rue Paul Vaillant Couturier	Séparatif - Eaux pluviales

BONNEUIL-SUR-MARNE	37 rue Paul Vaillant Couturier	Séparatif - Eaux usées
	37 rue Paul Vaillant Couturier	Séparatif - Eaux usées
	32 rue Victor Hugo	Séparatif - Eaux usées
	32 rue Victor Hugo	Séparatif - Eaux pluviales
	32 rue Victor Hugo	Séparatif - Eaux usées
	32 rue Victor Hugo	Séparatif - Eaux pluviales

Ville	Adresse	Réseau
CRETEIL	7 allée Ambroise Paré	Séparatif - Eaux usées
	8 allée Ambroise Paré	Séparatif - Eaux pluviales
	4 allée Bourvil	Séparatif - Eaux pluviales
	6 allée Bourvil	Séparatif - Eaux usées
	6 allée Bourvil	Séparatif - Eaux usées
	8 allée Bourvil	Séparatif - Eaux pluviales
	110 allée Centrale	Séparatif - Eaux usées
	110 allée Centrale	Séparatif - Eaux pluviales
	10 allée des Boutons d'Or	Séparatif - Eaux pluviales
	10 allée des Boutons d'Or	Séparatif - Eaux usées
	1 allée des Rochers	Séparatif - Eaux pluviales
	1 allée des Rochers	Séparatif - Eaux usées
	2 allée Fernand Pouillon	Séparatif - Eaux usées
	1 allée Georges Braque	Séparatif - Eaux usées
	1 allée Georges Braque	Séparatif - Eaux pluviales
	1 allée Georges Braque	Séparatif - Eaux pluviales
	10 allée Georges Braque	Séparatif - Eaux pluviales
	2 allée Georges Braque	Séparatif - Eaux pluviales
	2 allée Georges Braque	Séparatif - Eaux pluviales
	2 allée Georges Braque	Séparatif - Eaux pluviales
	3 allée Georges Braque	Séparatif - Eaux pluviales
	3 allée Georges Braque	Séparatif - Eaux pluviales
	3 allée Georges Braque	Séparatif - Eaux usées
	3 allée Georges Braque	Séparatif - Eaux pluviales
	6 allée Georges Braque	Séparatif - Eaux pluviales
	8 allée Georges Braque	Séparatif - Eaux usées
	8 allée Georges Braque	Séparatif - Eaux pluviales
	9 allée Louis Auguste Barye	Séparatif - Eaux usées
	9 allée Louis Auguste Barye	Séparatif - Eaux pluviales
	22 avenue Beau Rivage	Séparatif - Eaux usées
	22 avenue Beau Rivage	Séparatif - Eaux pluviales
	4 avenue Beau Rivage	Séparatif - Eaux pluviales
	4 avenue Beau Rivage	Séparatif - Eaux pluviales
2 avenue Corvisart	Séparatif - Eaux pluviales	

CRETEIL	2 avenue Corvisart	Séparatif - Eaux usées
	avenue de la Brèche	Séparatif - Eaux usées
	avenue de la Brèche	Séparatif - Eaux pluviales
	1 avenue de la Ferme	Séparatif - Eaux pluviales
	11 avenue de la Ferme	Séparatif - Eaux pluviales
	11 avenue de la Ferme	Séparatif - Eaux usées
	11 avenue de la Ferme	Séparatif - Eaux usées
	11 avenue de la Ferme	Séparatif - Eaux pluviales
	1 avenue de la France Libre	Séparatif - Eaux usées
	1 avenue de la France Libre	Séparatif - Eaux pluviales
	1 avenue de la France Libre	Séparatif - Eaux pluviales
	1 avenue de la France Libre	Séparatif - Eaux usées
	14 avenue de la France Libre	Séparatif - Eaux usées
	3 avenue de la France Libre	Séparatif - Eaux pluviales
	avenue de la France Libre	Séparatif - Eaux usées
	avenue de la France Libre	Séparatif - Eaux pluviales
	avenue de la France Libre	Séparatif - Eaux usées
	avenue de la France Libre	Séparatif - Eaux pluviales
	28 avenue de la République	Séparatif - Eaux usées
	28 avenue de la République	Séparatif - Eaux pluviales
	8 avenue de Maisons	Séparatif - Eaux pluviales
	8 avenue de Maisons	Séparatif - Eaux usées
	11 avenue de Sully	Séparatif - Eaux usées
	11 avenue de Sully	Séparatif - Eaux pluviales
	avenue des Compagnons de la Liberation	Séparatif - Eaux usées
	avenue des Compagnons de la Liberation	Séparatif - Eaux pluviales
	3B avenue des Petites Haies	Séparatif - Eaux usées
	3b avenue des Petites Haies	Séparatif - Eaux pluviales
	avenue des Petites Haies	Séparatif - Eaux usées
	avenue des Petites Haies	Séparatif - Eaux pluviales
	1 avenue des Peupliers	Séparatif - Eaux usées
	1 avenue des Peupliers	Séparatif - Eaux usées
	15 avenue des Peupliers	Séparatif - Eaux usées
15 avenue des Peupliers	Séparatif - Eaux pluviales	
4 avenue des uzelles	Séparatif - Eaux usées	
52 avenue du chemin de Mesly	Séparatif - Eaux pluviales	
52 avenue du chemin de Mesly	Séparatif - Eaux usées	
1 avenue du Général Billotte	Séparatif - Eaux usées	
1 avenue du Général Billotte	Séparatif - Eaux pluviales	
27 avenue du Général Billotte	Séparatif - Eaux usées	
27 avenue du Général Billotte	Séparatif - Eaux pluviales	

CRETEIL	39 avenue du Général Billotte	Séparatif - Eaux usées
	39 avenue du Général Billotte	Séparatif - Eaux usées
	52 avenue du Général Billotte	Séparatif - Eaux pluviales
	55 avenue du Général Billotte	Séparatif - Eaux pluviales
	55 avenue du Général Billotte	Séparatif - Eaux usées
	55 avenue du Général Billotte	Séparatif - Eaux usées
	55 avenue du Général Billotte	Séparatif - Eaux pluviales
	70 avenue du Général Billotte	Séparatif - Eaux pluviales
	72 avenue du Général Billotte	Séparatif - Eaux pluviales
	72 avenue du Général Billotte	Séparatif - Eaux usées
	121 avenue du Général de Gaulle	Séparatif - Eaux usées
	121 avenue du Général de Gaulle	Séparatif - Eaux pluviales
	87 avenue du Général de Gaulle	Séparatif - Eaux pluviales
	87 avenue du Général de Gaulle	Séparatif - Eaux usées
	avenue du Général de Gaulle	Séparatif - Eaux pluviales
	avenue du Général de Gaulle	Séparatif - Eaux usées
	avenue du Général de Gaulle	Séparatif - Eaux usées
	avenue du Général de Gaulle	Séparatif - Eaux pluviales
	avenue du Général de Gaulle	Séparatif - Eaux usées
	avenue du Général de Gaulle	Séparatif - Eaux pluviales
	avenue du Général de Gaulle	Séparatif - Eaux usées
	17 avenue du Général Gallieni	Unitaire
	17 avenue du Général Gallieni	Unitaire
	36 avenue du Maréchal de Lattre de Tassigny	Unitaire
	83 avenue du Maréchal Foch	Séparatif - Eaux usées
	83 avenue du Maréchal Foch	Séparatif - Eaux pluviales
	avenue du Marechal Lyautey	Séparatif - Eaux pluviales
	avenue du Marechal Lyautey	Séparatif - Eaux usées
	avenue du Nouveau Monde	Séparatif - Eaux usées
	avenue du Nouveau Monde	Séparatif - Eaux pluviales
	avenue du Nouveau Monde	Séparatif - Eaux pluviales
	avenue du Nouveau Monde	Séparatif - Eaux usées
	27 avenue Francois Mitterrand	Séparatif - Eaux usées
27 avenue Francois Mitterrand	Séparatif - Eaux pluviales	
27 avenue Francois Mitterrand	Séparatif - Eaux pluviales	
27 avenue Francois Mitterrand	Séparatif - Eaux usées	
avenue Francois Mitterrand	Séparatif - Eaux usées	
avenue Francois Mitterrand	Séparatif - Eaux pluviales	
100 avenue Jean-Baptiste Champeval	Séparatif - Eaux usées	
100 avenue Jean-Baptiste Champeval	Séparatif - Eaux pluviales	
32 avenue Jean-Baptiste Champeval	Séparatif - Eaux usées	

CRETEIL	32 avenue Jean-Baptiste Champeval	Séparatif - Eaux pluviales
	40 avenue Jean-Baptiste Champeval	Séparatif - Eaux pluviales
	40 avenue Jean-Baptiste Champeval	Séparatif - Eaux usées
	40 avenue Jean-Baptiste Champeval	Séparatif - Eaux usées
	40 avenue Jean-Baptiste Champeval	Séparatif - Eaux pluviales
	66b avenue Jean-Baptiste Champeval	Séparatif - Eaux usées
	66b avenue Jean-Baptiste Champeval	Séparatif - Eaux pluviales
	87 avenue Jean-Baptiste Champeval	Séparatif - Eaux usées
	87 avenue Jean-Baptiste Champeval	Séparatif - Eaux pluviales
	87 avenue Jean-Baptiste Champeval	Séparatif - Eaux usées
	87 avenue Jean-Baptiste Champeval	Séparatif - Eaux pluviales
	11 avenue Josephine	Séparatif - Eaux usées
	11 avenue Josephine	Séparatif - Eaux pluviales
	5b avenue Josephine	Séparatif - Eaux usées
	9 avenue Josephine	Séparatif - Eaux usées
	1 avenue Laferrière	Séparatif - Eaux usées
	1 avenue Laferrière	Séparatif - Eaux pluviales
	14b avenue Laferrière	Séparatif - Eaux pluviales
	15 avenue Laferrière	Séparatif - Eaux usées
	15 avenue Laferrière	Séparatif - Eaux pluviales
	15 avenue Laferrière	Séparatif - Eaux usées
	15 avenue Laferrière	Séparatif - Eaux pluviales
	26 avenue Laferrière	Séparatif - Eaux usées
	26 avenue Laferrière	Séparatif - Eaux pluviales
	65 avenue Laferrière	Séparatif - Eaux usées
	65 avenue Laferrière	Séparatif - Eaux usées
	92b avenue Laferrière	Séparatif - Eaux pluviales
	92b avenue Laferrière	Séparatif - Eaux pluviales
	9b avenue Laferrière	Séparatif - Eaux usées
	1 avenue Magellan	Séparatif - Eaux usées
	1 avenue Magellan	Séparatif - Eaux pluviales
	1 avenue Magellan	Séparatif - Eaux pluviales
	1 avenue Magellan	Séparatif - Eaux pluviales
1 avenue Magellan	Séparatif - Eaux usées	
61 avenue Magellan	Séparatif - Eaux usées	
61 avenue Magellan	Séparatif - Eaux pluviales	
70 avenue Magellan	Séparatif - Eaux usées	
70 avenue Magellan	Séparatif - Eaux pluviales	
70 avenue Magellan	Séparatif - Eaux pluviales	
70 avenue Magellan	Séparatif - Eaux usées	
avenue Magellan	Séparatif - Eaux usées	

CRETEIL	avenue Magellan	Séparatif - Eaux pluviales
	2 boulevard Jean-Baptiste Oudry	Séparatif - Eaux usées
	23 boulevard Jean-Baptiste Oudry	Séparatif - Eaux usées
	23 boulevard Jean-Baptiste Oudry	Séparatif - Eaux pluviales
	85 boulevard Jean-Baptiste Oudry	Séparatif - Eaux usées
	85 boulevard Jean-Baptiste Oudry	Séparatif - Eaux pluviales
	85 boulevard Jean-Baptiste Oudry	Séparatif - Eaux usées
	85 boulevard Jean-Baptiste Oudry	Séparatif - Eaux pluviales
	boulevard Jean-Baptiste Oudry	Séparatif - Eaux usées
	boulevard Jean-Baptiste Oudry	Séparatif - Eaux pluviales
	25 boulevard Montaigut	Séparatif - Eaux pluviales
	25 boulevard Montaigut	Séparatif - Eaux usées
	45 boulevard Montaigut	Séparatif - Eaux usées
	45 boulevard Montaigut	Séparatif - Eaux pluviales
	19 boulevard Pablo Picasso	Séparatif - Eaux pluviales
	19 boulevard Pablo Picasso	Séparatif - Eaux usées
	3 boulevard Pablo Picasso	Séparatif - Eaux usées
	3 boulevard Pablo Picasso	Séparatif - Eaux pluviales
	7 boulevard Pablo Picasso	Séparatif - Eaux pluviales
	7 boulevard Pablo Picasso	Séparatif - Eaux usées
	7 chemin des Bassins	Séparatif - Eaux pluviales
	7 chemin des Bassins	Séparatif - Eaux usées
	37B chemin du Bras du Chapitre	Séparatif - Eaux usées
	39 chemin du Bras du Chapitre	Séparatif - Eaux pluviales
	10 esplanade des Abymes	Séparatif - Eaux pluviales
	10 esplanade des Abymes	Séparatif - Eaux usées
	1 impasse des Tilleuls	Séparatif - Eaux pluviales
	2 impasse des Tilleuls	Séparatif - Eaux pluviales
	4 impasse des Tilleuls	Séparatif - Eaux pluviales
	8 impasse des Tilleuls	Séparatif - Eaux pluviales
	1 impasse des Timons	Séparatif - Eaux usées
	1 impasse des Timons	Séparatif - Eaux pluviales
	9 impasse Georges Médéric	Séparatif - Eaux usées
9 impasse Georges Médéric	Séparatif - Eaux pluviales	
9 impasse Georges Médéric	Séparatif - Eaux pluviales	
9 impasse Georges Médéric	Séparatif - Eaux usées	
1 impasse Jules Dalou	Séparatif - Eaux pluviales	
1 impasse Jules Dalou	Séparatif - Eaux usées	
11 mail Salzgitter	Séparatif - Eaux usées	
11 mail Salzgitter	Séparatif - Eaux pluviales	
5 mail Salzgitter	Séparatif - Eaux pluviales	

CRETEIL	7 mail Salzgitter	Séparatif - Eaux usées
	7 mail Salzgitter	Séparatif - Eaux usées
	7 mail Salzgitter	Séparatif - Eaux pluviales
	9 place Giraudoux	Séparatif - Eaux pluviales
	9 place Giraudoux	Séparatif - Eaux usées
	2 place Mendes France	Séparatif - Eaux pluviales
	1 rue Armand Guillaumin	Séparatif - Eaux usées
	1 rue Armand Guillaumin	Séparatif - Eaux pluviales
	1 rue Bernard Palissy	Séparatif - Eaux usées
	1 rue Bernard Palissy	Séparatif - Eaux usées
	1 rue Bernard Palissy	Séparatif - Eaux pluviales
	1 rue Bernard Palissy	Séparatif - Eaux pluviales
	11 rue Charles Gounod	Séparatif - Eaux pluviales
	11 rue Charles Gounod	Séparatif - Eaux usées
	11 rue Charles Gounod	Séparatif - Eaux usées
	11 rue Charles Gounod	Séparatif - Eaux pluviales
	1 rue Charles Peguy	Séparatif - Eaux pluviales
	1 rue Charles Peguy	Séparatif - Eaux usées
	32 rue Chéret	Séparatif - Eaux pluviales
	32 rue Chéret	Séparatif - Eaux usées
	32 rue Chéret	Séparatif - Eaux usées
	32 rue Chéret	Séparatif - Eaux pluviales
	88 rue Chéret	Séparatif - Eaux pluviales
	88 rue Chéret	Séparatif - Eaux pluviales
	3 rue Claude Monet	Séparatif - Eaux pluviales
	3 rue Claude Monet	Séparatif - Eaux usées
	2 rue de Bonne	Séparatif - Eaux pluviales
	2 rue de Bonne	Séparatif - Eaux usées
	2 rue de Bonne	Séparatif - Eaux usées
	2 rue de Bonne	Séparatif - Eaux pluviales
	51 rue de Bonne	Séparatif - Eaux pluviales
	52 rue de Bonne	Séparatif - Eaux usées
	20 rue de Bordeaux	Séparatif - Eaux usées
7b rue de Bordeaux	Séparatif - Eaux usées	
140 rue de Brie	Séparatif - Eaux pluviales	
140 rue de Brie	Séparatif - Eaux pluviales	
77 rue de Brie	Séparatif - Eaux usées	
77 rue de Brie	Séparatif - Eaux pluviales	
31 rue de Cotonou	Séparatif - Eaux usées	
31 rue de Cotonou	Séparatif - Eaux pluviales	
31 rue de Cotonou	Séparatif - Eaux usées	

CRETEIL	31 rue de Cotonou	Séparatif - Eaux pluviales
	38 rue de l'esperance	Séparatif - Eaux pluviales
	38 rue de l'esperance	Séparatif - Eaux usées
	38 rue de l'esperance	Séparatif - Eaux usées
	38 rue de l'esperance	Séparatif - Eaux pluviales
	30 rue de l'Orme-Saint-Simeon	Séparatif - Eaux pluviales
	30 rue de l'Orme-Saint-Simeon	Séparatif - Eaux usées
	13 rue de la Basse Quinte	Séparatif - Eaux usées
	13 rue de la Basse Quinte	Séparatif - Eaux pluviales
	13 rue de la Basse Quinte	Séparatif - Eaux usées
	13 rue de la Basse Quinte	Séparatif - Eaux pluviales
	24 rue de la Basse Quinte	Séparatif - Eaux pluviales
	24 rue de la Basse Quinte	Séparatif - Eaux usées
	9 rue de la fontaine Saint-Christophe	Séparatif - Eaux usées
	9 rue de la fontaine Saint-Christophe	Séparatif - Eaux pluviales
	2 rue de la Haute Quinte	Séparatif - Eaux pluviales
	2 rue de la Haute Quinte	Séparatif - Eaux pluviales
	4 rue de la Haute Quinte	Séparatif - Eaux usées
	4 rue de la Haute Quinte	Séparatif - Eaux usées
	6 rue de la Haute Quinte	Séparatif - Eaux usées
	6 rue de la Haute Quinte	Séparatif - Eaux pluviales
	29 rue de Mayenne	Séparatif - Eaux usées
	29 rue de Mayenne	Séparatif - Eaux pluviales
	29 rue de Mayenne	Séparatif - Eaux usées
	29 rue de Mayenne	Séparatif - Eaux pluviales
	63 rue de Mayenne	Séparatif - Eaux usées
	63 rue de Mayenne	Séparatif - Eaux pluviales
	49 rue de Mesly	Séparatif - Eaux pluviales
	49 rue de Mesly	Séparatif - Eaux usées
	12 rue de Normandie	Séparatif - Eaux usées
	20 rue de Normandie	Séparatif - Eaux usées
	32 rue de Normandie	Séparatif - Eaux usées
	1 rue de Novi Beograd	Séparatif - Eaux usées
1 rue de Novi Beograd	Séparatif - Eaux pluviales	
1 rue de Novi Beograd	Séparatif - Eaux pluviales	
1 rue de Novi Beograd	Séparatif - Eaux usées	
17 rue de Plaisance	Séparatif - Eaux pluviales	
18 b rue de Plaisance	Séparatif - Eaux usées	
27 rue de Plaisance	Séparatif - Eaux pluviales	
29 rue de Plaisance	Séparatif - Eaux usées	
34 rue de Plaisance	Séparatif - Eaux usées	

CRETEIL	42 rue de Plaisance	Séparatif - Eaux usées
	42 rue de Plaisance	Séparatif - Eaux pluviales
	42 rue de Plaisance	Séparatif - Eaux usées
	42 rue de Plaisance	Séparatif - Eaux pluviales
	8 rue de Plaisance	Séparatif - Eaux usées
	8 rue de Plaisance	Séparatif - Eaux usées
	8b rue de Plaisance	Séparatif - Eaux pluviales
	8b rue de Plaisance	Séparatif - Eaux pluviales
	20 rue de Saussure	Séparatif - Eaux pluviales
	20 rue de Saussure	Séparatif - Eaux usées
	9 rue Denfert-Rochereau	Séparatif - Eaux pluviales
	9 rue Denfert-Rochereau	Séparatif - Eaux usées
	1 rue des Archives	Séparatif - Eaux usées
	1 rue des Archives	Séparatif - Eaux pluviales
	1 rue des Archives	Séparatif - Eaux usées
	1 rue des Archives	Séparatif - Eaux pluviales
	1 rue des Bleuets	Séparatif - Eaux usées
	1 rue des Bleuets	Séparatif - Eaux usées
	1 rue des Bouvets	Séparatif - Eaux usées
	1 rue des Bouvets	Séparatif - Eaux pluviales
	1 rue des Bouvets	Séparatif - Eaux pluviales
	1 rue des Bouvets	Séparatif - Eaux usées
	6 rue des Bouvets	Séparatif - Eaux pluviales
	6 rue des Bouvets	Séparatif - Eaux usées
	5 rue des Corbieres	Séparatif - Eaux pluviales
	5 rue des Corbieres	Séparatif - Eaux usées
	13 rue des Ecoles	Séparatif - Eaux usées
	13 rue des Ecoles	Séparatif - Eaux usées
	27 rue des Ecoles	Séparatif - Eaux usées
	29 rue des Ecoles	Séparatif - Eaux pluviales
	61 rue des Ecoles	Séparatif - Eaux usées
	61 rue des Ecoles	Séparatif - Eaux pluviales
	61 rue des Ecoles	Séparatif - Eaux usées
	61 rue des Ecoles	Séparatif - Eaux pluviales
	91b rue des Ecoles	Séparatif - Eaux usées
	15 rue des Galets	Séparatif - Eaux usées
	19b rue des Galets	Séparatif - Eaux pluviales
	23 rue des Galets	Séparatif - Eaux usées
	7 rue des Galets	Séparatif - Eaux usées
	19 rue des Moellons	Séparatif - Eaux pluviales
19 rue des Moellons	Séparatif - Eaux usées	

CRETEIL	9 rue des Pinsons	Séparatif - Eaux pluviales
	9 rue des Pinsons	Séparatif - Eaux usées
	9 rue des Pinsons	Séparatif - Eaux pluviales
	9 rue des Pinsons	Séparatif - Eaux usées
	14 rue des Refugniks	Séparatif - Eaux usées
	14 rue des Refugniks	Séparatif - Eaux pluviales
	2 rue des Refugniks	Séparatif - Eaux usées
	2 rue des Refugniks	Séparatif - Eaux usées
	2 rue des Refugniks	Séparatif - Eaux pluviales
	2 rue des Refugniks	Séparatif - Eaux pluviales
	31 rue des Refugniks	Séparatif - Eaux pluviales
	33 rue des Refugniks	Séparatif - Eaux usées
	33 rue des Refugniks	Séparatif - Eaux pluviales
	41 rue des Refugniks	Séparatif - Eaux usées
	41 rue des Refugniks	Séparatif - Eaux pluviales
	5 rue des Refugniks	Séparatif - Eaux usées
	5 rue des Refugniks	Séparatif - Eaux pluviales
	5 rue des Refugniks	Séparatif - Eaux usées
	2 rue du Canal	Séparatif - Eaux usées
	2 rue du Canal	Séparatif - Eaux pluviales
	2 rue du Canal	Séparatif - Eaux pluviales
	2 rue du Canal	Séparatif - Eaux usées
	1 rue du Commandant Paris	Séparatif - Eaux usées
	1 rue du Commandant Paris	Séparatif - Eaux pluviales
	1 rue du Commandant Paris	Séparatif - Eaux pluviales
	1 rue du Commandant Paris	Séparatif - Eaux usées
	2 rue du Docteur Metivet	Séparatif - Eaux pluviales
	2 rue du Docteur Metivet	Séparatif - Eaux usées
	2 rue du Docteur Metivet	Séparatif - Eaux usées
	2 rue du Docteur Metivet	Séparatif - Eaux pluviales
	30 rue du Docteur Plichon	Séparatif - Eaux pluviales
	8 rue du Docteur Ramon	Séparatif - Eaux usées
	8 rue du Docteur Ramon	Séparatif - Eaux pluviales
20 rue du Général Lacharrière	Séparatif - Eaux usées	
20 rue du Général Lacharrière	Séparatif - Eaux pluviales	
26 rue du Général Lacharrière	Séparatif - Eaux pluviales	
26 rue du Général Lacharrière	Séparatif - Eaux usées	
45 rue du Général Lacharrière	Séparatif - Eaux pluviales	
47 rue du Général Lacharrière	Séparatif - Eaux usées	
47 rue du Général Lacharrière	Séparatif - Eaux usées	
200 rue du Général Leclerc	Séparatif - Eaux usées	

CRETEIL	200 rue du Général Leclerc	Séparatif - Eaux pluviales
	29 rue du Moulin	Séparatif - Eaux usées
	29 rue du Moulin	Séparatif - Eaux pluviales
	29 rue du Moulin	Séparatif - Eaux pluviales
	29 rue du Moulin	Séparatif - Eaux usées
	10 rue du Porte Diner	Séparatif - Eaux usées
	10 rue du Porte Diner	Séparatif - Eaux pluviales
	11 rue du Puits Georget	Séparatif - Eaux usées
	11 rue du Puits Georget	Séparatif - Eaux pluviales
	11 rue du Puits Georget	Séparatif - Eaux pluviales
	11 rue du Puits Georget	Séparatif - Eaux usées
	4b rue du Puits Georget	Séparatif - Eaux usées
	4b rue du Puits Georget	Séparatif - Eaux pluviales
	3 rue edmond de Goncourt	Séparatif - Eaux usées
	3 rue edmond de Goncourt	Séparatif - Eaux pluviales
	rue edmond de Goncourt	Séparatif - Eaux usées
	rue edmond de Goncourt	Séparatif - Eaux pluviales
	17 rue Edmond Fouinat	Unitaire
	17 rue Edmond Fouinat	Unitaire
	2 rue edmond fouinat	Séparatif - Eaux usées
	2 rue Edouard Manet	Séparatif - Eaux pluviales
	8 rue Edouard Manet	Séparatif - Eaux usées
	8 rue Edouard Manet	Séparatif - Eaux pluviales
	10 rue Emmanuel Chabrier	Séparatif - Eaux usées
	10 rue Emmanuel Chabrier	Séparatif - Eaux pluviales
	1 rue Eugène Dupuis	Séparatif - Eaux pluviales
	1 rue Eugène Dupuis	Séparatif - Eaux usées
	1 rue Falkirk	Séparatif - Eaux usées
	1 rue Falkirk	Séparatif - Eaux pluviales
	17 rue Falkirk	Séparatif - Eaux pluviales
	25 rue Falkirk	Séparatif - Eaux usées
	25 rue Falkirk	Séparatif - Eaux usées
	25 rue Falkirk	Séparatif - Eaux pluviales
31 rue Falkirk	Séparatif - Eaux pluviales	
47 rue Falkirk	Séparatif - Eaux usées	
47 rue Falkirk	Séparatif - Eaux pluviales	
47 rue Falkirk	Séparatif - Eaux usées	
47 rue Falkirk	Séparatif - Eaux pluviales	
9 rue Falkirk	Séparatif - Eaux pluviales	
9 rue Falkirk	Séparatif - Eaux usées	
9 rue Falkirk	Séparatif - Eaux usées	

CRETEIL	9 rue Fernand Léger	Séparatif - Eaux usées
	9 rue Fernand Léger	Séparatif - Eaux pluviales
	10 rue Floris Osmond	Séparatif - Eaux pluviales
	10 rue Floris Osmond	Séparatif - Eaux usées
	2 rue Floris Osmond	Séparatif - Eaux usées
	2 rue Floris Osmond	Séparatif - Eaux pluviales
	1 rue François Mauriac	Séparatif - Eaux usées
	1 rue François Mauriac	Séparatif - Eaux pluviales
	1 rue François Mauriac	Séparatif - Eaux pluviales
	1 rue François Mauriac	Séparatif - Eaux pluviales
	1 rue François Mauriac	Séparatif - Eaux usées
	1 rue François Mauriac	Séparatif - Eaux usées
	7 rue François Mauriac	Séparatif - Eaux usées
	7 rue François Mauriac	Séparatif - Eaux pluviales
	7 rue François Mauriac	Séparatif - Eaux usées
	7 rue François Mauriac	Séparatif - Eaux pluviales
	5 rue Gabriel de Ronne	Séparatif - Eaux pluviales
	5 rue Gabriel de Ronne	Séparatif - Eaux usées
	12 rue Gabriel Faure	Séparatif - Eaux usées
	12 rue Gabriel Faure	Séparatif - Eaux pluviales
	24 rue Gabriel Peri	Séparatif - Eaux usées
	24 rue Gabriel Peri	Séparatif - Eaux pluviales
	24 rue Gabriel Peri	Séparatif - Eaux usées
	24 rue Gabriel Peri	Séparatif - Eaux pluviales
	rue Gustave Eiffel	Séparatif - Eaux pluviales
	rue Gustave Eiffel	Séparatif - Eaux usées
	27 rue Henri	Séparatif - Eaux usées
	27 rue Henri	Séparatif - Eaux usées
	12 rue Henri Koch	Séparatif - Eaux pluviales
	12 rue Henri Koch	Séparatif - Eaux usées
	7 rue Henri Koch	Séparatif - Eaux usées
	7 rue Henri Koch	Séparatif - Eaux pluviales
	5 rue Jean Gabin	Séparatif - Eaux usées
5 rue Jean Gabin	Séparatif - Eaux usées	
5 rue Jean Gabin	Séparatif - Eaux usées	
5 rue Jean Gabin	Séparatif - Eaux usées	
rue Jean Gabin	Séparatif - Eaux usées	
rue Jean Gabin	Séparatif - Eaux pluviales	
13 rue Jean Jaguin	Séparatif - Eaux usées	
13 rue Jean Jaguin	Séparatif - Eaux pluviales	
13 rue Jean Jaguin	Séparatif - Eaux usées	

CRETEIL	13 rue Jean Jaguin	Séparatif - Eaux usées
	13 rue Jean Jaguin	Séparatif - Eaux pluviales
	15 rue Jean Jaguin	Séparatif - Eaux usées
	18 rue Jean Jaguin	Séparatif - Eaux usées
	26 rue Jean Jaguin	Séparatif - Eaux usées
	28 rue Jean Jaguin	Séparatif - Eaux usées
	30 rue Jean Jaguin	Séparatif - Eaux usées
	36 rue Jean Jaguin	Séparatif - Eaux usées
	36T rue Jean Jaguin	Séparatif - Eaux usées
	2 rue Jean Lemoine	Séparatif - Eaux pluviales
	2 rue Jean Lemoine	Séparatif - Eaux usées
	3 rue Jean Mermoz	Séparatif - Eaux usées
	3 rue Jean Mermoz	Séparatif - Eaux pluviales
	3 rue Jean-Paul Sartre	Séparatif - Eaux usées
	3 rue Jean-Paul Sartre	Séparatif - Eaux pluviales
	5 rue Jean-Paul Sartre	Séparatif - Eaux usées
	5 rue Jean-Paul Sartre	Séparatif - Eaux pluviales
	7 rue Jean-Paul Sartre	Séparatif - Eaux usées
	7 rue Jean-Paul Sartre	Séparatif - Eaux pluviales
	8 rue Jean-Paul Sartre	Séparatif - Eaux usées
	8 rue Jean-Paul Sartre	Séparatif - Eaux pluviales
	8 rue Jean-Paul Sartre	Séparatif - Eaux pluviales
	8 rue Jean-Paul Sartre	Séparatif - Eaux usées
	121 rue Juliette Savar	Séparatif - Eaux usées
	121 rue Juliette Savar	Séparatif - Eaux pluviales
	10 rue Latérale	Séparatif - Eaux usées
	10 rue Latérale	Séparatif - Eaux pluviales
	rue Madame de Sévigné	Séparatif - Eaux usées
	rue Madame de Sévigné	Séparatif - Eaux pluviales
	rue Marc Seguin	Séparatif - Eaux pluviales
	rue Marc Seguin	Séparatif - Eaux pluviales
	rue Marc Seguin	Séparatif - Eaux pluviales
	rue Marc Seguin	Séparatif - Eaux pluviales
17 rue Monfray	Séparatif - Eaux pluviales	
17 rue Monfray	Séparatif - Eaux pluviales	
1 rue Nicolas Poussin	Séparatif - Eaux pluviales	
1 rue Nicolas Poussin	Séparatif - Eaux usées	
1 rue Nicolas Poussin	Séparatif - Eaux usées	
1 rue Nicolas Poussin	Séparatif - Eaux pluviales	
8 rue Paul Cézanne	Séparatif - Eaux usées	
8 rue Paul Cézanne	Séparatif - Eaux pluviales	

CRETEIL	8 rue Paul Cézanne	Séparatif - Eaux pluviales
	8 rue Paul Cézanne	Séparatif - Eaux usées
	39 rue Paul-François Avet	Unitaire
	1 rue Robert Schuman	Séparatif - Eaux usées
	1 rue Robert Schuman	Séparatif - Eaux usées
	1 rue Robert Schuman	Séparatif - Eaux pluviales
	1 rue Robert Schuman	Séparatif - Eaux pluviales
	3 rue Roger Salengro	Séparatif - Eaux usées
	3 rue Roger Salengro	Séparatif - Eaux pluviales
	37b rue Saint-Simon	Séparatif - Eaux usées
	37b rue Saint-Simon	Séparatif - Eaux usées
	37b rue Saint-Simon	Séparatif - Eaux pluviales
	8 rue Séjourné	Séparatif - Eaux pluviales
	8 rue Séjourné	Séparatif - Eaux usées
	1 rue Thomas Edison	Séparatif - Eaux pluviales
	1 rue Thomas Edison	Séparatif - Eaux usées
	25 rue Thomas Edison	Séparatif - Eaux usées
	25 rue Thomas Edison	Séparatif - Eaux pluviales
	25 rue Thomas Edison	Séparatif - Eaux usées
	25 rue Thomas Edison	Séparatif - Eaux usées
	1 rue Victor Schoelcher	Séparatif - Eaux usées
	1 rue Victor Schoelcher	Séparatif - Eaux pluviales
	4 rue Victor Schoelcher	Séparatif - Eaux usées
	4 rue Victor Schoelcher	Séparatif - Eaux pluviales
	5 rue Victor Schoelcher	Séparatif - Eaux usées
	5 rue Victor Schoelcher	Séparatif - Eaux pluviales
	22 rue Viet	Séparatif - Eaux pluviales
	22 rue Viet	Séparatif - Eaux pluviales
	1 rue Vincent van Gogh	Séparatif - Eaux usées
	1 rue Vincent van Gogh	Séparatif - Eaux pluviales
	14 Villa Juliette	Séparatif - Eaux pluviales
	14 Villa Juliette	Séparatif - Eaux usées
	18 Villa Juliette	Séparatif - Eaux usées
18 Villa Juliette	Séparatif - Eaux pluviales	
2 Villa Juliette	Séparatif - Eaux usées	
4 Villa Juliette	Séparatif - Eaux pluviales	
6 Villa Juliette	Séparatif - Eaux usées	

Ville	Adresse	Réseau
CHENNEVIÈRES-SUR-MARNE	1 allée Andre derain	Séparatif - Eaux pluviales
	1 allée Andre derain	Séparatif - Eaux usées
	1 allée des Ormes	Séparatif - Eaux usées
	1 allée des Ormes	Séparatif - Eaux pluviales
	15 allée des Ormes	Séparatif - Eaux usées
	15 allée des Ormes	Séparatif - Eaux pluviales
	4 allée des Sapins	Séparatif - Eaux pluviales
	2 allée des Sapins	Séparatif - Eaux usées
	26 avenue Claire	Séparatif - Eaux usées
	26 avenue Claire	Séparatif - Eaux pluviales
	26 avenue Claire	Séparatif - Eaux usées
	26 avenue Claire	Séparatif - Eaux pluviales
	2 avenue D' Autun	Séparatif - Eaux usées
	2 avenue D' Autun	Unitaire
	6 avenue de Charolles	Séparatif - Eaux usées
	6 avenue de Charolles	Séparatif - Eaux pluviales
	2 avenue de La Gare	Séparatif - Eaux usées
	21 avenue de La Gare	Séparatif - Eaux pluviales
	21 avenue de La Gare	Séparatif - Eaux usées
	21 avenue de La Gare	Séparatif - Eaux usées
	21 avenue de La Gare	Séparatif - Eaux pluviales
	2 avenue de La Plaine	Séparatif - Eaux usées
	2 avenue de La Plaine	Séparatif - Eaux pluviales
	2 avenue des Platanes	Séparatif - Eaux pluviales
	2 avenue des Platanes	Séparatif - Eaux usées
	44 avenue du Bois	Séparatif - Eaux usées
	2 avenue du Bois	Séparatif - Eaux usées
	81 avenue du Général de Gaulle	Séparatif - Eaux usées
	81 avenue du Général de Gaulle	Séparatif - Eaux pluviales
	44b avenue du Général de Gaulle	Séparatif - Eaux pluviales
	62 avenue du Général de Gaulle	Séparatif - Eaux usées
	62 avenue du Général de Gaulle	Séparatif - Eaux pluviales
	62 avenue du Général de Gaulle	Séparatif - Eaux pluviales
	62 avenue du Général de Gaulle	Séparatif - Eaux usées
	62 avenue du Général de Gaulle	Séparatif - Eaux pluviales
	71 avenue du Général de Gaulle	Séparatif - Eaux usées
	71 avenue du Général de Gaulle	Séparatif - Eaux pluviales
	78 avenue du Général de Gaulle	Séparatif - Eaux pluviales
	78 avenue du Général de Gaulle	Séparatif - Eaux usées
	44b avenue du Général de Gaulle	Séparatif - Eaux usées
23 avenue Edmond	Séparatif - Eaux usées	
27 avenue Emile Renaud	Séparatif - Eaux usées	
27 avenue Emile Renaud	Séparatif - Eaux pluviales	
27 avenue Emile Renaud	Séparatif - Eaux usées	
27 avenue Emile Renaud	Séparatif - Eaux pluviales	
11 avenue Georges	Séparatif - Eaux usées	

CHENNEVIÈRES-SUR-MARNE

6 avenue Germaine	Séparatif - Eaux usées
5 avenue Jeanne	Séparatif - Eaux pluviales
31 avenue Jeanne	Séparatif - Eaux usées
31 avenue Jeanne	Séparatif - Eaux pluviales
3 avenue Therese	Séparatif - Eaux usées
3 avenue Therese	Séparatif - Eaux pluviales
21 avenue Therese	Séparatif - Eaux pluviales
23 avenue Therese	Séparatif - Eaux usées
7 chemin de La Croix Javot	Séparatif - Eaux pluviales
70 chemin de La Croix Saint-Vincent	Séparatif - Eaux usées
70 chemin de La Croix Saint-Vincent	Séparatif - Eaux pluviales
51b chemin de La Croix Saint-Vincent	Séparatif - Eaux pluviales
48 route de La Liberation	Séparatif - Eaux pluviales
12 route de La Liberation	Séparatif - Eaux usées
12 route de La Liberation	Séparatif - Eaux pluviales
9 rue Aristide Briand	Séparatif - Eaux usées
9 rue Aristide Briand	Séparatif - Eaux pluviales
39 rue Aristide Briand	Séparatif - Eaux usées
34 rue Aristide Briand	Séparatif - Eaux pluviales
13 rue Aristide Briand	Séparatif - Eaux usées
15 rue Aristide Briand	Séparatif - Eaux pluviales
rue Aristide Briand	Séparatif - Eaux pluviales
rue Aristide Briand	Séparatif - Eaux pluviales
9 rue Aristide Briand	Séparatif - Eaux pluviales
70 rue Aristide Briand	Séparatif - Eaux usées
46 rue Aristide Briand	Séparatif - Eaux pluviales
47 rue Aristide Briand	Séparatif - Eaux usées
47 rue Aristide Briand	Séparatif - Eaux pluviales
35 rue Aristide Briand	Séparatif - Eaux usées
12 rue Aristide Briand	Séparatif - Eaux usées
12 rue Aristide Briand	Séparatif - Eaux pluviales
135 rue Aristide Briand	Séparatif - Eaux usées
135 rue Aristide Briand	Séparatif - Eaux pluviales
9b rue Casenave	Séparatif - Eaux pluviales
7 rue Casenave	Séparatif - Eaux usées
7b rue Casenave	Séparatif - Eaux usées
21 rue Casenave	Séparatif - Eaux pluviales
21 rue Casenave	Séparatif - Eaux pluviales
21b rue Casenave	Séparatif - Eaux usées
3 rue Condorcet	Séparatif - Eaux usées
17 rue Condorcet	Séparatif - Eaux usées
55b rue de Champigny	Séparatif - Eaux pluviales
17 rue de Champigny	Séparatif - Eaux pluviales
17 rue de Champigny	Séparatif - Eaux pluviales
154 rue de Champigny	Séparatif - Eaux pluviales
12 rue de L' Aqueduc	Séparatif - Eaux usées
42 rue de La Liberte	Séparatif - Eaux usées

CHENNEVIÈRES-SUR-MARNE

42 rue de La Liberte	Séparatif - Eaux pluviales
2 rue de La Marne	Séparatif - Eaux pluviales
30 rue de La Republique	Séparatif - Eaux usées
30 rue de La Republique	Séparatif - Eaux usées
30 rue de La Republique	Séparatif - Eaux pluviales
7 rue de Noyon	Séparatif - Eaux pluviales
6 rue de Noyon	Séparatif - Eaux usées
13b rue de Noyon	Séparatif - Eaux pluviales
13b rue de Noyon	Séparatif - Eaux usées
22 rue de Saint Mihiel	Séparatif - Eaux usées
25 rue de Saint Mihiel	Séparatif - Eaux pluviales
3b rue de Saint-Maur	Séparatif - Eaux usées
3b rue de Saint-Maur	Séparatif - Eaux pluviales
5 rue de Sucy Rd N°29	Séparatif - Eaux pluviales
13 rue de Sucy Rd N°29	Séparatif - Eaux pluviales
62 rue des Bordes	Séparatif - Eaux usées
rue des Bordes	Séparatif - Eaux usées
rue des Bordes	Séparatif - Eaux usées
86 rue des Fusilles de Chateaubriand	Séparatif - Eaux pluviales
71 rue des Fusilles de Chateaubriand	Séparatif - Eaux usées
71 rue des Fusilles de Chateaubriand	Séparatif - Eaux pluviales
47 rue des Fusilles de Chateaubriand	Séparatif - Eaux usées
36 rue des Fusilles de Chateaubriand	Séparatif - Eaux usées
36 rue des Fusilles de Chateaubriand	Séparatif - Eaux pluviales
1 rue des Fusilles de Chateaubriand	Séparatif - Eaux usées
66 rue des Maugrains	Séparatif - Eaux pluviales
68 rue des Maugrains	Séparatif - Eaux usées
44 rue des Maugrains	Séparatif - Eaux usées
3 rue du Grand Bosquet	Séparatif - Eaux usées
3 rue du Grand Bosquet	Séparatif - Eaux pluviales
8 rue du Pont	Séparatif - Eaux pluviales
8 rue du Pont	Séparatif - Eaux usées
53 rue du Pont	Séparatif - Eaux usées
32 rue du Pont	Séparatif - Eaux usées
32 rue du Pont	Séparatif - Eaux pluviales
18 rue du Pont	Séparatif - Eaux usées
18 rue du Pont	Séparatif - Eaux pluviales
17 rue durmersheim	Séparatif - Eaux usées
17 rue durmersheim	Séparatif - Eaux usées
17 rue durmersheim	Séparatif - Eaux pluviales
17 rue durmersheim	Séparatif - Eaux pluviales
8 rue Fragonard	Séparatif - Eaux usées
8 rue Fragonard	Séparatif - Eaux pluviales
8 rue Fragonard	Séparatif - Eaux usées
8 rue Fragonard	Séparatif - Eaux pluviales
25 rue Fragonard	Séparatif - Eaux usées
25 rue Fragonard	Séparatif - Eaux pluviales

CHENNEVIÈRES-SUR-MARNE

19 rue Fragonard	Séparatif - Eaux usées
19 rue Fragonard	Séparatif - Eaux pluviales
99 rue Gabriel Peri	Séparatif - Eaux pluviales
79 rue Gabriel Peri	Séparatif - Eaux usées
101 rue Gabriel Peri	Séparatif - Eaux usées
2 rue Henri Matisse	Séparatif - Eaux usées
2 rue Henri Matisse	Séparatif - Eaux pluviales
25 rue Henri Penteuil	Séparatif - Eaux usées
14 rue Henri Penteuil	Séparatif - Eaux usées
14 rue Henri Penteuil	Séparatif - Eaux pluviales
rue Jean de La Fontaine	Séparatif - Eaux pluviales
rue Jean de La Fontaine	Séparatif - Eaux usées
6 rue Jean Monet	Séparatif - Eaux usées
6 rue Jean Monet	Séparatif - Eaux pluviales
13 rue Jean Monet	Séparatif - Eaux pluviales
61 rue Jules Viejo	Séparatif - Eaux pluviales
61 rue Jules Viejo	Séparatif - Eaux pluviales
61 rue Jules Viejo	Séparatif - Eaux usées
4 rue Jules Viejo	Séparatif - Eaux usées
4 rue Jules Viejo	Séparatif - Eaux pluviales
4 rue Jules Viejo	Séparatif - Eaux pluviales
4 rue Jules Viejo	Séparatif - Eaux usées
45 rue Jules Viejo	Séparatif - Eaux usées
61 rue Jules Viejo	Séparatif - Eaux usées
30 rue Jules Viejo	Séparatif - Eaux pluviales
30 rue Jules Viejo	Séparatif - Eaux usées
40 rue Mathilde Lapeyre	Séparatif - Eaux pluviales
52t rue Mathilde Lapeyre	Séparatif - Eaux usées
52t rue Mathilde Lapeyre	Séparatif - Eaux pluviales
37 rue Mathilde Lapeyre	Séparatif - Eaux usées
1 rue Modigliani	Séparatif - Eaux usées
1 rue Modigliani	Séparatif - Eaux pluviales
37 rue Moliere	Séparatif - Eaux usées
37 rue Moliere	Séparatif - Eaux pluviales
20 rue Moliere	Séparatif - Eaux usées
20 rue Moliere	Séparatif - Eaux pluviales
52 rue Mozart	Séparatif - Eaux usées
35 rue Mozart	Séparatif - Eaux pluviales
12 rue Pierre et Marie Curie	Séparatif - Eaux usées
12 rue Pierre et Marie Curie	Séparatif - Eaux pluviales
12 rue Pierre et Marie Curie	Séparatif - Eaux usées
12 rue Pierre et Marie Curie	Séparatif - Eaux pluviales
9 rue Rabelais	Séparatif - Eaux usées
11 rue Rabelais	Séparatif - Eaux pluviales
8 rue Van Gogh	Séparatif - Eaux usées
8 rue Van Gogh	Séparatif - Eaux pluviales
1 rue Vigee Lebrun	Séparatif - Eaux usées

CHENNEVIÈRES-SUR-MARNE	1 rue Vigee Lebrun	Séparatif - Eaux pluviales
	2 rue Watteau	Séparatif - Eaux pluviales
	2 rue Watteau	Séparatif - Eaux usées
	65bis sentier de L' Alma	Séparatif - Eaux usées
	65bis sentier de L' Alma	Séparatif - Eaux pluviales
	65bis sentier de L' Alma	Séparatif - Eaux pluviales
	65bis sentier de L' Alma	Séparatif - Eaux usées
	33 sentier de L' Alma	Séparatif - Eaux usées
	33 sentier de L' Alma	Séparatif - Eaux pluviales
	33 sentier de L' Alma	Séparatif - Eaux pluviales
	33 sentier de L' Alma	Séparatif - Eaux usées
	2 sentier des Grandes Vignes	Séparatif - Eaux usées

Ville	Adresse	Réseau
LA QUEUE-EN-BRIE	2 allée des Bouleaux	Séparatif - Eaux usées
	58 allée des Clematites	Séparatif - Eaux pluviales
	58 allée des Clematites	Séparatif - Eaux usées
	1 allée des Clematites	Séparatif - Eaux pluviales
	25 allée des Frenes	Séparatif - Eaux pluviales
	25 allée des Frenes	Séparatif - Eaux usées
	14 allée des Merisiers	Séparatif - Eaux pluviales
	23 allée des Merisiers	Séparatif - Eaux usées
	12 allée du Gros Chene	Séparatif - Eaux usées
	10 allée du Gros Chene	Séparatif - Eaux pluviales
	1 allée Lavoisier	Séparatif - Eaux usées
	5 allée Paul Verlaine	Séparatif - Eaux usées
	5 allée Paul Verlaine	Séparatif - Eaux pluviales
	5 allée Paul Verlaine	Séparatif - Eaux usées
	5 allée Paul Verlaine	Séparatif - Eaux pluviales
	5b allée Pierre Curie	Séparatif - Eaux usées
	22 allée Pierre Curie	Séparatif - Eaux usées
	51 avenue de Bretagne	Séparatif - Eaux usées
	51 avenue de Bretagne	Séparatif - Eaux usées
	27 avenue de Bretagne	Séparatif - Eaux usées
	27 avenue de Bretagne	Séparatif - Eaux pluviales
	66 avenue du Maine	Séparatif - Eaux usées
	66 avenue du Maine	Séparatif - Eaux pluviales
	41 avenue du Maine	Séparatif - Eaux pluviales
	39 avenue du Maine	Séparatif - Eaux usées
	2 avenue du Maine	Séparatif - Eaux usées
	2 avenue du Maine	Séparatif - Eaux pluviales
	2 avenue du Maine	Séparatif - Eaux usées
	2 avenue du Maine	Séparatif - Eaux pluviales
	100 avenue du Maine	Séparatif - Eaux usées
100 avenue du Maine	Séparatif - Eaux pluviales	
avenue du Marechal Mortier	Séparatif - Eaux usées	

LA QUEUE-EN-BRIE

avenue du Marechal Mortier	Séparatif - Eaux usées
avenue du Marechal Mortier	Séparatif - Eaux usées
avenue du Marechal Mortier	Séparatif - Eaux pluviales
avenue du Marechal Mortier	Séparatif - Eaux pluviales
avenue du Marechal Mortier	Séparatif - Eaux usées
avenue du Marechal Mortier	Séparatif - Eaux usées
avenue du Marechal Mortier	Séparatif - Eaux usées
avenue du Marechal Mortier	Séparatif - Eaux usées
avenue du Marechal Mortier	Séparatif - Eaux usées
avenue du Marechal Mortier	Séparatif - Eaux usées
avenue du Marechal Mortier	Séparatif - Eaux usées
avenue du Marechal Mortier	Séparatif - Eaux usées
9 avenue Lamartine	Séparatif - Eaux usées
9 avenue Lamartine	Séparatif - Eaux pluviales
9 avenue Lamartine	Séparatif - Eaux usées
9 avenue Lamartine	Séparatif - Eaux pluviales
43 avenue Lamartine	Séparatif - Eaux usées
19B avenue Lamartine	Séparatif - Eaux pluviales
19B avenue Lamartine	Séparatif - Eaux pluviales
21 avenue Lamartine	Séparatif - Eaux usées
21 avenue Lamartine	Séparatif - Eaux usées
22 avenue Lamartine	Séparatif - Eaux pluviales
22 avenue Lamartine	Séparatif - Eaux usées
22 avenue Lamartine	Séparatif - Eaux usées
22 avenue Lamartine	Séparatif - Eaux pluviales
2 chemin de La Pompe	Séparatif - Eaux usées
2 chemin de La Pompe	Séparatif - Eaux pluviales
2 chemin de La Pompe	Séparatif - Eaux usées
2 chemin de La Pompe	Séparatif - Eaux pluviales
13 place Camille Saint Saens	Séparatif - Eaux usées
13 place Camille Saint Saens	Séparatif - Eaux pluviales
6 place Emmanuel Chabier	Séparatif - Eaux pluviales
9 place Gabriel Faure	Séparatif - Eaux pluviales
9 place Gabriel Faure	Séparatif - Eaux pluviales
11 place Gabriel Faure	Séparatif - Eaux usées
11 place Gabriel Faure	Séparatif - Eaux usées
1 place Hector Berlioz	Séparatif - Eaux usées
1 place Hector Berlioz	Séparatif - Eaux pluviales
1 place Hector Berlioz	Séparatif - Eaux usées
1 place Hector Berlioz	Séparatif - Eaux pluviales
8 rue Alfred Kastler	Séparatif - Eaux usées
8 rue Alfred Kastler	Séparatif - Eaux pluviales
8 rue Alfred Kastler	Séparatif - Eaux pluviales
8 rue Alfred Kastler	Séparatif - Eaux usées
8 rue Andre Citroen	Séparatif - Eaux usées
8 rue Andre Citroen	Séparatif - Eaux pluviales
8 rue Andre Citroen	Séparatif - Eaux pluviales

LA QUEUE-EN-BRIE

4 rue Andre Citroen	Séparatif - Eaux usées
6 rue Andre Citroen	Séparatif - Eaux usées
6 rue Andre Citroen	Séparatif - Eaux pluviales
rue Andre Citroen	Séparatif - Eaux pluviales
2 rue d' Amsterdam	Séparatif - Eaux usées
2 rue d' Amsterdam	Séparatif - Eaux pluviales
56 rue d' Artois	Séparatif - Eaux pluviales
56 rue d' Artois	Séparatif - Eaux pluviales
7 rue d' Indy	Séparatif - Eaux usées
7 rue d' Indy	Séparatif - Eaux pluviales
8 rue de L' Avenir	Séparatif - Eaux pluviales
3 rue de L' Avenir	Séparatif - Eaux pluviales
3 rue de L' Avenir	Séparatif - Eaux pluviales
32 rue de L' Avenir	Séparatif - Eaux usées
16 rue de L' Avenir	Séparatif - Eaux usées
20 rue de L' Avenir	Séparatif - Eaux pluviales
21 rue de L' Avenir	Séparatif - Eaux pluviales
23 rue de L' Avenir	Séparatif - Eaux usées
23 rue de L' Avenir	Séparatif - Eaux pluviales
23 rue de L' Avenir	Séparatif - Eaux pluviales
23 rue de L' Avenir	Séparatif - Eaux usées
23 rue de L' Avenir	Séparatif - Eaux pluviales
23 rue de L' Avenir	Séparatif - Eaux usées
1 rue de L' Avenir	Séparatif - Eaux usées
8 rue de Lisbonne	Séparatif - Eaux usées
8 rue de Lisbonne	Séparatif - Eaux usées
9 rue de Londres	Séparatif - Eaux pluviales
6 rue de Londres	Séparatif - Eaux usées
26 rue de Londres	Séparatif - Eaux usées
36 rue de Londres	Séparatif - Eaux pluviales
49 rue de Provence	Séparatif - Eaux pluviales
49 rue de Provence	Séparatif - Eaux usées
13 rue de Provence	Séparatif - Eaux pluviales
13 rue de Provence	Séparatif - Eaux pluviales
15 rue de Provence	Séparatif - Eaux usées
15 rue de Provence	Séparatif - Eaux pluviales
10 rue de Provence	Séparatif - Eaux usées
10 rue de Provence	Séparatif - Eaux pluviales
1 rue de Savoie	Séparatif - Eaux usées
1 rue de Savoie	Séparatif - Eaux usées
8 rue de Stockholm	Séparatif - Eaux usées
8 rue de Stockholm	Séparatif - Eaux pluviales
36 rue de Stockholm	Séparatif - Eaux usées
36 rue de Stockholm	Séparatif - Eaux pluviales
36 rue de Stockholm	Séparatif - Eaux pluviales
36 rue de Stockholm	Séparatif - Eaux usées
9 rue de Strasbourg	Séparatif - Eaux usées

LA QUEUE-EN-BRIE

6 rue de Strasbourg	Séparatif - Eaux pluviales
26 rue de Strasbourg	Séparatif - Eaux usées
36 rue de Strasbourg	Séparatif - Eaux usées
36 rue de Strasbourg	Séparatif - Eaux pluviales
36 rue de Strasbourg	Séparatif - Eaux usées
36 rue de Strasbourg	Séparatif - Eaux pluviales
36 rue de Strasbourg	Séparatif - Eaux pluviales
36 rue de Strasbourg	Séparatif - Eaux usées
23 rue de Strasbourg	Séparatif - Eaux usées
1 rue de Strasbourg	Séparatif - Eaux usées
1 rue de Strasbourg	Séparatif - Eaux pluviales
1 rue de Strasbourg	Séparatif - Eaux pluviales
1 rue de Strasbourg	Séparatif - Eaux pluviales
1 rue de Strasbourg	Séparatif - Eaux usées
3 rue des Freres Lumiere	Séparatif - Eaux usées
3 rue des Freres Lumiere	Séparatif - Eaux pluviales
3 rue des Freres Lumiere	Séparatif - Eaux usées
3 rue des Freres Lumiere	Séparatif - Eaux pluviales
48 rue du chemin Vert	Séparatif - Eaux pluviales
48 rue du chemin Vert	Séparatif - Eaux usées
44 rue du General de Gaulle	Séparatif - Eaux pluviales
44 rue du General de Gaulle	Séparatif - Eaux usées
44 rue du General de Gaulle	Séparatif - Eaux pluviales
33 rue du General de Gaulle	Séparatif - Eaux usées
14 rue du General de Gaulle	Séparatif - Eaux usées
14 rue du General de Gaulle	Séparatif - Eaux pluviales
14 rue du General de Gaulle	Séparatif - Eaux usées
14 rue du General de Gaulle	Séparatif - Eaux pluviales
20 rue du General de Gaulle	Séparatif - Eaux usées
20 rue du General de Gaulle	Séparatif - Eaux pluviales
1 rue Edgar degas	Séparatif - Eaux pluviales
rue Edgar degas	Séparatif - Eaux usées
7 rue Georges Bizet	Séparatif - Eaux usées
9 rue Georges Bizet	Séparatif - Eaux usées
9 rue Georges Bizet	Séparatif - Eaux pluviales
9 rue Georges Bizet	Séparatif - Eaux usées
9 rue Georges Bizet	Séparatif - Eaux pluviales
5 rue Georges Bizet	Séparatif - Eaux usées
5 rue Georges Bizet	Séparatif - Eaux pluviales
5 rue Georges Bizet	Séparatif - Eaux usées
5 rue Georges Bizet	Séparatif - Eaux pluviales
1 rue Georges Bizet	Séparatif - Eaux usées
29 rue Henri Rouart	Séparatif - Eaux pluviales
20 rue Henri Rouart	Séparatif - Eaux usées
11 rue Jean Baptiste Clement	Séparatif - Eaux pluviales
11 rue Jean Baptiste Clement	Séparatif - Eaux usées
58 rue Jean Jaures	Séparatif - Eaux usées

LA QUEUE-EN-BRIE

58 rue Jean Jaures	Séparatif - Eaux pluviales
17 rue Jean Jaures	Séparatif - Eaux usées
17 rue Jean Jaures	Séparatif - Eaux pluviales
2 rue Jean Jaures	Séparatif - Eaux usées
2 rue Jean Jaures	Séparatif - Eaux pluviales
10 rue Jean Jaures	Séparatif - Eaux pluviales
10 rue Jean Jaures	Séparatif - Eaux usées
rue Jean Mermoz	Séparatif - Eaux usées
rue Jean Mermoz	Séparatif - Eaux usées
rue Jean Mermoz	Séparatif - Eaux pluviales
1 rue Jean Philippe Rameau	Séparatif - Eaux usées
1 rue Jean Philippe Rameau	Séparatif - Eaux pluviales
27 rue Lucie Aubrac	Séparatif - Eaux usées
27 rue Lucie Aubrac	Séparatif - Eaux pluviales
14 rue Lucie Aubrac	Séparatif - Eaux usées
12 rue Lucie Aubrac	Séparatif - Eaux pluviales
2 rue Marcel Dassault	Séparatif - Eaux usées
2 rue Marcel Dassault	Séparatif - Eaux pluviales
2 rue Marcel Dassault	Séparatif - Eaux usées
2 rue Marcel Dassault	Séparatif - Eaux pluviales
rue Pierre de Coubertin	Séparatif - Eaux usées
rue Pierre de Coubertin	Séparatif - Eaux pluviales
rue Pierre de Coubertin	Séparatif - Eaux usées
12 square Albert Camus	Séparatif - Eaux usées
12 square Aristide Briand	Séparatif - Eaux usées
12 square Aristide Briand	Séparatif - Eaux usées
2 square Aristide Briand	Séparatif - Eaux usées
2 square Aristide Briand	Séparatif - Eaux usées
12 square Aristide Briand	Séparatif - Eaux usées
12 square Aristide Briand	Séparatif - Eaux usées
1 square Aristide Briand	Séparatif - Eaux usées
1 square Aristide Briand	Séparatif - Eaux pluviales
23 square Beaudelaire	Séparatif - Eaux pluviales
2 square Beaudelaire	Séparatif - Eaux usées
2 square Beaudelaire	Séparatif - Eaux usées
2 square Beaudelaire	Séparatif - Eaux usées
2 square Beaudelaire	Séparatif - Eaux pluviales
23 square Beaudelaire	Séparatif - Eaux pluviales
11 square Beaudelaire	Séparatif - Eaux usées
11 square Beaudelaire	Séparatif - Eaux usées
11 square Beaudelaire	Séparatif - Eaux usées
11 square Beaudelaire	Séparatif - Eaux pluviales
11 square Emile Zola	Séparatif - Eaux pluviales
11 square Emile Zola	Séparatif - Eaux usées
47 square Saint Exupery	Séparatif - Eaux usées
47 square Saint Exupery	Séparatif - Eaux usées
48 square Saint Exupery	Séparatif - Eaux usées

LA QUEUE-EN-BRIE	48 square Saint Exupery	Séparatif - Eaux usées
	48 square Saint Exupery	Séparatif - Eaux usées
	48 square Saint Exupery	Séparatif - Eaux usées
	23 square Saint Exupery	Séparatif - Eaux usées
	23 square Saint Exupery	Séparatif - Eaux pluviales
	37 square Saint Exupery	Séparatif - Eaux usées
	37 square Saint Exupery	Séparatif - Eaux usées
	37 square Saint Exupery	Séparatif - Eaux usées
	37 square Saint Exupery	Séparatif - Eaux usées
	2 square Saint Exupery	Séparatif - Eaux usées
	2 square Saint Exupery	Séparatif - Eaux usées
	11 square Saint Exupery	Séparatif - Eaux usées
	11 square Saint Exupery	Séparatif - Eaux pluviales

Ville	Adresse	Réseau
LE PLESSIS-TRÉVISE	8 allée de L' Avenir	Séparatif - Eaux pluviales
	8 allée de L' Avenir	Séparatif - Eaux usées
	2 allée de La Chenaie	Séparatif - Eaux usées
	2 allée de La Chenaie	Séparatif - Eaux pluviales
	1 allée des Fauvettes	Séparatif - Eaux pluviales
	1 allée des Mesanges	Séparatif - Eaux usées
	2 allée Saint Martin	Séparatif - Eaux pluviales
	2 allée Saint Martin	Séparatif - Eaux usées
	7b avenue Ardouin	Séparatif - Eaux pluviales
	7b avenue Ardouin	Séparatif - Eaux usées
	36 avenue Marbeau	Séparatif - Eaux usées
	36 avenue Marbeau	Séparatif - Eaux pluviales
	36 avenue Marbeau	Séparatif - Eaux usées
	37 avenue Marbeau	Séparatif - Eaux pluviales
	35 avenue Aubry	Séparatif - Eaux usées
	35 avenue Aubry	Séparatif - Eaux pluviales
	41 avenue Cheret	Séparatif - Eaux usées
	41 avenue Cheret	Séparatif - Eaux pluviales
	24 avenue Cheret	Séparatif - Eaux usées
	24 avenue Cheret	Séparatif - Eaux pluviales
	21 avenue de Coeuilly	Séparatif - Eaux usées
	21 avenue de Coeuilly	Séparatif - Eaux pluviales
	68t avenue de Combault	Séparatif - Eaux pluviales
	68t avenue de Combault	Séparatif - Eaux usées
	57 avenue de Combault	Séparatif - Eaux usées
	57 avenue de Combault	Séparatif - Eaux pluviales
	68t avenue de Combault	Séparatif - Eaux usées
	68t avenue de Combault	Séparatif - Eaux pluviales
	8 avenue de La Charmille	Séparatif - Eaux usées
	8 avenue de La Charmille	Séparatif - Eaux pluviales
4 avenue de La Dame Blanche	Séparatif - Eaux usées	

LE PLESSIS-TRÉVISE

4 avenue de La Dame Blanche	Séparatif - Eaux pluviales
4 avenue de La Dame Blanche	Séparatif - Eaux usées
4 avenue de La Dame Blanche	Séparatif - Eaux pluviales
31 avenue de La Favorite	Séparatif - Eaux pluviales
31 avenue de La Favorite	Séparatif - Eaux usées
121 avenue de La Marechale	Séparatif - Eaux pluviales
121 avenue de La Marechale	Séparatif - Eaux usées
153 avenue de La Marechale	Séparatif - Eaux usées
153 avenue de La Marechale	Séparatif - Eaux pluviales
14 avenue de La Petite Epargne	Séparatif - Eaux usées
14 avenue de La Petite Epargne	Séparatif - Eaux pluviales
16 avenue de La Petite Epargne	Séparatif - Eaux usées
16 avenue de La Petite Epargne	Séparatif - Eaux pluviales
13b avenue deguilhem	Séparatif - Eaux usées
13b avenue deguilhem	Séparatif - Eaux pluviales
8 avenue des Huguenots	Séparatif - Eaux usées
8 avenue des Huguenots	Séparatif - Eaux pluviales
8 avenue des Huguenots	Séparatif - Eaux usées
8 avenue des Huguenots	Séparatif - Eaux pluviales
2 avenue des Plans Cassins	Séparatif - Eaux usées
2 avenue des Plans Cassins	Séparatif - Eaux pluviales
avenue du 1Er Fevrier 1954	Séparatif - Eaux pluviales
avenue du 1Er Fevrier 1954	Séparatif - Eaux usées
6 avenue du Chemin Vert	Séparatif - Eaux usées
6 avenue du Chemin Vert	Séparatif - Eaux pluviales
6 avenue du Chemin Vert	Séparatif - Eaux pluviales
6 avenue du Chemin Vert	Séparatif - Eaux usées
3 avenue du Domino Noir	Séparatif - Eaux usées
3 avenue du Domino Noir	Séparatif - Eaux pluviales
3 avenue du Domino Noir	Séparatif - Eaux usées
3 avenue du Domino Noir	Séparatif - Eaux pluviales
13 avenue du Domino Noir	Séparatif - Eaux usées
13 avenue du Domino Noir	Séparatif - Eaux pluviales
81 avenue du General de Gaulle	Séparatif - Eaux pluviales
34 avenue du General de Gaulle	Séparatif - Eaux pluviales
62b avenue du General de Gaulle	Séparatif - Eaux usées
46 avenue du General Leclerc	Séparatif - Eaux usées
46 avenue du General Leclerc	Séparatif - Eaux pluviales
46 avenue du General Leclerc	Séparatif - Eaux pluviales
46 avenue du General Leclerc	Séparatif - Eaux usées
28 avenue du General Leclerc	Séparatif - Eaux pluviales
28 avenue du Parc de La Lande	Séparatif - Eaux pluviales
17 avenue du Parc de La Lande	Séparatif - Eaux usées
12b avenue du Prophete	Séparatif - Eaux usées
12b avenue du Prophete	Séparatif - Eaux pluviales
12b avenue du Prophete	Séparatif - Eaux usées
12b avenue du Prophete	Séparatif - Eaux pluviales

LE PLESSIS-TRÉVISE

38 avenue du Val Roger	Séparatif - Eaux usées
29 avenue du Val Roger	Séparatif - Eaux usées
7 avenue Gambetta	Séparatif - Eaux usées
7 avenue Gambetta	Séparatif - Eaux pluviales
7 avenue Gambetta	Séparatif - Eaux pluviales
7 avenue Gambetta	Séparatif - Eaux usées
4 avenue George Sand	Séparatif - Eaux usées
4 avenue George Sand	Séparatif - Eaux pluviales
3 avenue George Sand	Séparatif - Eaux usées
3 avenue George Sand	Séparatif - Eaux pluviales
26 avenue Georges Louis de Buffon	Séparatif - Eaux usées
26 avenue Georges Louis de Buffon	Séparatif - Eaux pluviales
69 avenue Gonzalve	Séparatif - Eaux usées
69 avenue Gonzalve	Séparatif - Eaux pluviales
12 avenue Jean de La Fontaine	Séparatif - Eaux usées
12 avenue Jean de La Fontaine	Séparatif - Eaux pluviales
12 avenue Jean de La Fontaine	Séparatif - Eaux usées
12 avenue Jean de La Fontaine	Séparatif - Eaux pluviales
23 avenue Jean Kiffer	Séparatif - Eaux usées
23 avenue Jean Kiffer	Séparatif - Eaux pluviales
23 avenue Jean Kiffer	Séparatif - Eaux usées
23 avenue Jean Kiffer	Séparatif - Eaux pluviales
46 avenue Maurice Berteaux R.D. 33E	Séparatif - Eaux usées
46 avenue Maurice Berteaux R.D. 33E	Séparatif - Eaux usées
46 avenue Maurice Berteaux R.D. 33E	Séparatif - Eaux pluviales
1 avenue Mireille	Séparatif - Eaux pluviales
1 avenue Mireille	Séparatif - Eaux usées
36 avenue Pasteur	Séparatif - Eaux pluviales
36 avenue Pasteur	Séparatif - Eaux usées
8 avenue Paul Cezanne	Séparatif - Eaux usées
8 avenue Paul Cezanne	Séparatif - Eaux pluviales
8 avenue Paul Cezanne	Séparatif - Eaux pluviales
8 avenue Paul Cezanne	Séparatif - Eaux usées
26 avenue Pierre de Ronsard	Séparatif - Eaux pluviales
26 avenue Pierre de Ronsard	Séparatif - Eaux usées
26 avenue Pierre de Ronsard	Séparatif - Eaux usées
26 avenue Pierre de Ronsard	Séparatif - Eaux pluviales
23 avenue Saint-Pierre	Séparatif - Eaux usées
29 avenue Saint-Pierre	Séparatif - Eaux usées
29 avenue Saint-Pierre	Séparatif - Eaux pluviales
29 avenue Saint-Pierre	Séparatif - Eaux usées
29 avenue Saint-Pierre	Séparatif - Eaux pluviales
10b avenue Villa Trevisé	Séparatif - Eaux pluviales
10b avenue Villa Trevisé	Séparatif - Eaux usées
8 Rond Point du Val Roger	Séparatif - Eaux pluviales
2 Rond Point du Val Roger	Séparatif - Eaux pluviales
13 rue Charles Vanel	Séparatif - Eaux pluviales

LE PLESSIS-TREVISE	13 rue Charles Vanel	Séparatif - Eaux usées
	8 rue Clement Ader	Séparatif - Eaux usées
	8 rue Clement Ader	Séparatif - Eaux pluviales
	8 rue Clement Ader	Séparatif - Eaux pluviales
	8 rue Clement Ader	Séparatif - Eaux usées

Ville	Adresse	Réseau
LIMEIL-BREVANNES	7 allée Alfred Sisley	Séparatif - Eaux pluviales
	7 allée Alfred Sisley	Séparatif - Eaux usées
	8 allée Alfred Sisley	Séparatif - Eaux usées
	8 allée Alfred Sisley	Séparatif - Eaux pluviales
	13 allée Alfred Sisley	Séparatif - Eaux pluviales
	13 allée Alfred Sisley	Séparatif - Eaux usées
	2 allée des Pinsons	Séparatif - Eaux usées
	2 allée des Pinsons	Séparatif - Eaux usées
	5 allée des Vignes	Séparatif - Eaux usées
	27 allée des Vignes	Séparatif - Eaux usées
	2 allée des Vignes	Séparatif - Eaux pluviales
	21 allée des Vignes	Séparatif - Eaux usées
	23 allée des Vignes	Séparatif - Eaux pluviales
	23 allée des Vignes	Séparatif - Eaux usées
	13 allée des Vignes	Séparatif - Eaux pluviales
	13 allée des Vignes	Séparatif - Eaux usées
	13 allée des Vignes	Séparatif - Eaux usées
	15 allée des Vignes	Séparatif - Eaux pluviales
	15 allée des Vignes	Séparatif - Eaux usées
	12 allée du Bouvreuil	Séparatif - Eaux usées
	58 allée du Cedre	Séparatif - Eaux usées
	58 allée du Cedre	Séparatif - Eaux pluviales
	1 allée Leo Ferre	Séparatif - Eaux usées
	1 allée Leo Ferre	Séparatif - Eaux pluviales
	8 allée Paul Cezanne	Séparatif - Eaux pluviales
	11 allée Paul Cezanne	Séparatif - Eaux usées
	29 avenue Charles Emmanuel	Séparatif - Eaux usées
	29 avenue Charles Emmanuel	Séparatif - Eaux pluviales
	1 avenue Charles Emmanuel	Séparatif - Eaux usées
	1 avenue Charles Emmanuel	Séparatif - Eaux pluviales
	9 avenue d' Alsace Lorraine	Séparatif - Eaux usées
	9 avenue d' Alsace Lorraine	Séparatif - Eaux pluviales
	9 avenue d' Alsace Lorraine	Séparatif - Eaux pluviales
	9 avenue d' Alsace Lorraine	Séparatif - Eaux usées
6 avenue d' Alsace Lorraine	Séparatif - Eaux usées	
40 avenue d' Alsace Lorraine	Séparatif - Eaux usées	
40 avenue d' Alsace Lorraine	Séparatif - Eaux pluviales	
41b avenue d' Alsace Lorraine	Séparatif - Eaux pluviales	
41b avenue d' Alsace Lorraine	Séparatif - Eaux usées	
41b avenue d' Alsace Lorraine	Séparatif - Eaux pluviales	

LIMEIL-BREVANNES

41t avenue d' Alsace Lorraine	Séparatif - Eaux pluviales
29 avenue d' Alsace Lorraine	Séparatif - Eaux pluviales
33 avenue d' Alsace Lorraine	Séparatif - Eaux usées
33 avenue d' Alsace Lorraine	Séparatif - Eaux pluviales
23 avenue d' Alsace Lorraine	Séparatif - Eaux pluviales
25 avenue d' Alsace Lorraine	Séparatif - Eaux pluviales
25 avenue d' Alsace Lorraine	Séparatif - Eaux pluviales
26 avenue d' Alsace Lorraine	Séparatif - Eaux usées
26 avenue d' Alsace Lorraine	Séparatif - Eaux pluviales
26q avenue d' Alsace Lorraine	Séparatif - Eaux usées
26q avenue d' Alsace Lorraine	Séparatif - Eaux usées
29 avenue d' Alsace Lorraine	Séparatif - Eaux usées
17 avenue d' Alsace Lorraine	Séparatif - Eaux usées
17 avenue d' Alsace Lorraine	Séparatif - Eaux pluviales
19b avenue d' Alsace Lorraine	Séparatif - Eaux usées
19b avenue d' Alsace Lorraine	Séparatif - Eaux pluviales
19b avenue d' Alsace Lorraine	Séparatif - Eaux pluviales
19b avenue d' Alsace Lorraine	Séparatif - Eaux usées
20 avenue d' Alsace Lorraine	Séparatif - Eaux usées
20 avenue d' Alsace Lorraine	Séparatif - Eaux usées
23 avenue d' Alsace Lorraine	Séparatif - Eaux usées
13 avenue d' Alsace Lorraine	Séparatif - Eaux pluviales
1 avenue d' Alsace Lorraine	Séparatif - Eaux usées
1 avenue d' Alsace Lorraine	Séparatif - Eaux usées
1 avenue d' Alsace Lorraine	Séparatif - Eaux pluviales
1 avenue d' Alsace Lorraine	Séparatif - Eaux pluviales
9b avenue de Cessac	Séparatif - Eaux usées
9b avenue de Cessac	Séparatif - Eaux pluviales
9b avenue de Cessac	Séparatif - Eaux usées
9b avenue de Cessac	Séparatif - Eaux pluviales
17c avenue de la Division Leclerc	Séparatif - Eaux pluviales
17c avenue de la Division Leclerc	Séparatif - Eaux pluviales
17c avenue de la Division Leclerc	Séparatif - Eaux usées
1 avenue de la Division Leclerc	Séparatif - Eaux pluviales
1 avenue de la Division Leclerc	Séparatif - Eaux pluviales
1 avenue de la Division Leclerc	Séparatif - Eaux pluviales
1 avenue de la Division Leclerc	Séparatif - Eaux pluviales
1 avenue de la Sabliere	Séparatif - Eaux pluviales
1 avenue de la Sabliere	Séparatif - Eaux usées
1 avenue de la Sabliere	Séparatif - Eaux usées
1 avenue de la Sabliere	Séparatif - Eaux pluviales
50 avenue de Verdun	Séparatif - Eaux pluviales
50 avenue de Verdun	Séparatif - Eaux usées
50 avenue de Verdun	Séparatif - Eaux pluviales
50 avenue de Verdun	Séparatif - Eaux usées
18 avenue de Verdun	Séparatif - Eaux usées
18 avenue de Verdun	Séparatif - Eaux usées

LIMEIL-BREVANNES

16b avenue de Verdun	Séparatif - Eaux pluviales
16b avenue de Verdun	Séparatif - Eaux pluviales
51 avenue des deux Clochers	Séparatif - Eaux usées
51 avenue des deux Clochers	Séparatif - Eaux pluviales
51 avenue des deux Clochers	Séparatif - Eaux pluviales
51 avenue des deux Clochers	Séparatif - Eaux usées
5b avenue des deux Clochers	Séparatif - Eaux usées
39b avenue des deux Clochers	Séparatif - Eaux pluviales
39b avenue des deux Clochers	Séparatif - Eaux usées
24 avenue des deux Clochers	Séparatif - Eaux usées
24 avenue des deux Clochers	Séparatif - Eaux usées
15b avenue des deux Clochers	Séparatif - Eaux pluviales
15b avenue des deux Clochers	Séparatif - Eaux pluviales
16 avenue des deux Clochers	Séparatif - Eaux usées
16 avenue des deux Clochers	Séparatif - Eaux usées
61b avenue des Tilleuls	Séparatif - Eaux pluviales
44b avenue des Tilleuls	Séparatif - Eaux pluviales
44b avenue des Tilleuls	Séparatif - Eaux pluviales
48t avenue des Tilleuls	Séparatif - Eaux pluviales
48t avenue des Tilleuls	Séparatif - Eaux usées
29 avenue des Tilleuls	Séparatif - Eaux usées
29 avenue des Tilleuls	Séparatif - Eaux pluviales
35 avenue des Tilleuls	Séparatif - Eaux usées
1 avenue des Tilleuls	Séparatif - Eaux usées
1 avenue des Tilleuls	Séparatif - Eaux pluviales
1 avenue des Tilleuls	Séparatif - Eaux usées
1 avenue des Tilleuls	Séparatif - Eaux pluviales
30 avenue descartes	Séparatif - Eaux usées
30 avenue descartes	Séparatif - Eaux pluviales
30 avenue descartes	Séparatif - Eaux pluviales
32 avenue descartes	Séparatif - Eaux usées
32 avenue descartes	Séparatif - Eaux pluviales
24 avenue descartes	Séparatif - Eaux pluviales
24 avenue descartes	Séparatif - Eaux usées
25 avenue descartes	Séparatif - Eaux pluviales
25 avenue descartes	Séparatif - Eaux usées
25 avenue descartes	Séparatif - Eaux usées
25 avenue descartes	Séparatif - Eaux pluviales
41 avenue du President Wilson	Séparatif - Eaux pluviales
41 avenue du President Wilson	Séparatif - Eaux pluviales
12 avenue Marius Dantz	Séparatif - Eaux usées
12 avenue Marius Dantz	Séparatif - Eaux pluviales
12 avenue Marius Dantz	Séparatif - Eaux usées
12 avenue Marius Dantz	Séparatif - Eaux pluviales
4 avenue Sevigne	Séparatif - Eaux pluviales
4b avenue Sevigne	Séparatif - Eaux usées
12 avenue Sevigne	Séparatif - Eaux usées

LIMEIL-BREVANNES

12 avenue Sevigne	Séparatif - Eaux usées
1 avenue Sevigne	Séparatif - Eaux usées
11 avenue Sevigne	Séparatif - Eaux usées
11 avenue Sevigne	Séparatif - Eaux pluviales
3 avenue Victor Hugo	Séparatif - Eaux pluviales
3 avenue Victor Hugo	Séparatif - Eaux usées
3 avenue Victor Hugo	Séparatif - Eaux usées
32 chemin du Vieux Louvre	Séparatif - Eaux pluviales
32 chemin du Vieux Louvre	Séparatif - Eaux usées
32 chemin du Vieux Louvre	Séparatif - Eaux pluviales
20 rue Albert Garry	Séparatif - Eaux usées
20 rue Albert Garry	Séparatif - Eaux pluviales
20 rue Albert Garry	Séparatif - Eaux pluviales
1 rue Albert Roussel	Séparatif - Eaux usées
1 rue Albert Roussel	Séparatif - Eaux pluviales
1 rue Albert Roussel	Séparatif - Eaux pluviales
1 rue Albert Roussel	Séparatif - Eaux usées
8 rue Alfred de Musset	Séparatif - Eaux usées
8 rue Alfred de Musset	Séparatif - Eaux pluviales
8 rue Alfred de Musset	Séparatif - Eaux pluviales
8 rue Alfred de Musset	Séparatif - Eaux usées
9 rue Alfred de Vigny	Séparatif - Eaux usées
6 rue Alfred de Vigny	Séparatif - Eaux usées
3 rue Alfred de Vigny	Séparatif - Eaux usées
20 rue Alfred de Vigny	Séparatif - Eaux usées
20 rue Alfred de Vigny	Séparatif - Eaux pluviales
22 rue Alfred de Vigny	Séparatif - Eaux usées
1 rue Alfred de Vigny	Séparatif - Eaux pluviales
10 rue Alfred de Vigny	Séparatif - Eaux usées
44 rue Alphonse Daudet	Séparatif - Eaux usées
45 rue Alphonse Daudet	Séparatif - Eaux usées
45 rue Alphonse Daudet	Séparatif - Eaux pluviales
45 rue Alphonse Daudet	Séparatif - Eaux usées
45 rue Alphonse Daudet	Séparatif - Eaux usées
45 rue Alphonse Daudet	Séparatif - Eaux pluviales
49 rue Alphonse Daudet	Séparatif - Eaux usées
32 rue Alphonse Daudet	Séparatif - Eaux pluviales
19 rue Alphonse Daudet	Séparatif - Eaux usées
19 rue Alphonse Daudet	Séparatif - Eaux usées
21 rue Alphonse Daudet	Séparatif - Eaux pluviales
21 rue Alphonse Daudet	Séparatif - Eaux pluviales
9 rue de Bourgogne	Séparatif - Eaux usées
9 rue de Bourgogne	Séparatif - Eaux usées
6 rue de Bretagne	Séparatif - Eaux usées
6 rue de Bretagne	Séparatif - Eaux pluviales
2 rue de Franche-Comte	Séparatif - Eaux pluviales
2 rue de Franche-Comte	Séparatif - Eaux pluviales

LIMEIL-BREVANNES

2 rue de Franche-Comte	Séparatif - Eaux usées
1 rue de Franche-Comte	Séparatif - Eaux usées
7 rue des Cailles	Séparatif - Eaux usées
7 rue des Cailles	Séparatif - Eaux pluviales
7 rue des Cailles	Séparatif - Eaux pluviales
7 rue des Cailles	Séparatif - Eaux usées
4 rue des Cailles	Séparatif - Eaux usées
4 rue des Cailles	Séparatif - Eaux pluviales
1 rue des Cailles	Séparatif - Eaux usées
1 rue des Cailles	Séparatif - Eaux pluviales
1 rue des Cailles	Séparatif - Eaux pluviales
19 rue des Chalets	Séparatif - Eaux pluviales
20 rue des Chalets	Séparatif - Eaux usées
9 rue des Mesanges	Séparatif - Eaux pluviales
9 rue des Mesanges	Séparatif - Eaux pluviales
6 rue des Mesanges	Séparatif - Eaux usées
6 rue des Mesanges	Séparatif - Eaux pluviales
29 rue des Mesanges	Séparatif - Eaux pluviales
29 rue des Mesanges	Séparatif - Eaux pluviales
3 rue des Mesanges	Séparatif - Eaux usées
3 rue des Mesanges	Séparatif - Eaux pluviales
23 rue des Mesanges	Séparatif - Eaux usées
23 rue des Mesanges	Séparatif - Eaux usées
27 rue des Mesanges	Séparatif - Eaux usées
27 rue des Mesanges	Séparatif - Eaux pluviales
27 rue des Mesanges	Séparatif - Eaux pluviales
27 rue des Mesanges	Séparatif - Eaux usées
11 rue des Mesanges	Séparatif - Eaux usées
11 rue des Mesanges	Séparatif - Eaux usées
12 rue des Mesanges	Séparatif - Eaux pluviales
14 rue des Mesanges	Séparatif - Eaux pluviales
4 rue des Perdrix	Séparatif - Eaux usées
3 rue des Perdrix	Séparatif - Eaux pluviales
20 rue des Perdrix	Séparatif - Eaux usées
12 rue des Perdrix	Séparatif - Eaux usées
9 rue du Tertre	Séparatif - Eaux usées
9 rue du Tertre	Séparatif - Eaux usées
7 rue du Tertre	Séparatif - Eaux pluviales
7 rue du Tertre	Séparatif - Eaux pluviales
45 rue du Tertre	Séparatif - Eaux usées
45 rue du Tertre	Séparatif - Eaux usées
30 rue du Tertre	Séparatif - Eaux usées
10 rue du Tertre	Séparatif - Eaux pluviales
10 rue du Tertre	Séparatif - Eaux pluviales
70 rue Edouard Vaillant	Séparatif - Eaux usées
70 rue Edouard Vaillant	Séparatif - Eaux usées
rue Eugene Varlin	Séparatif - Eaux pluviales

LIMEIL-BREVVANES

rue Eugene Varlin	Séparatif - Eaux usées
8 rue Georges Clemenceau	Séparatif - Eaux usées
8 rue Georges Clemenceau	Séparatif - Eaux pluviales
8 rue Georges Clemenceau	Séparatif - Eaux usées
8 rue Georges Clemenceau	Séparatif - Eaux pluviales
27 rue Georges Clemenceau	Séparatif - Eaux usées
27 rue Georges Clemenceau	Séparatif - Eaux pluviales
27 rue Georges Clemenceau	Séparatif - Eaux usées
27 rue Georges Clemenceau	Séparatif - Eaux pluviales
12 rue Georges Clemenceau	Séparatif - Eaux usées
12 rue Georges Clemenceau	Séparatif - Eaux pluviales
30 rue Gutenberg	Séparatif - Eaux pluviales
37 rue Gutenberg	Séparatif - Eaux usées
37 rue Gutenberg	Séparatif - Eaux pluviales
37 rue Gutenberg	Séparatif - Eaux pluviales
37 rue Gutenberg	Séparatif - Eaux usées
24 rue Gutenberg	Séparatif - Eaux usées
24 rue Gutenberg	Séparatif - Eaux pluviales
24 rue Gutenberg	Séparatif - Eaux usées
24 rue Gutenberg	Séparatif - Eaux pluviales
28 rue Gutenberg	Séparatif - Eaux usées
44 rue Henri Barbusse	Séparatif - Eaux usées
44 rue Henri Barbusse	Séparatif - Eaux pluviales
44 rue Henri Barbusse	Séparatif - Eaux pluviales
44 rue Henri Barbusse	Séparatif - Eaux usées
49 rue Henri Barbusse	Séparatif - Eaux usées
49 rue Henri Barbusse	Séparatif - Eaux pluviales
2b rue Henri Barbusse	Séparatif - Eaux usées
2b rue Henri Barbusse	Séparatif - Eaux usées
15 rue Henri Barbusse	Séparatif - Eaux pluviales
15 rue Henri Barbusse	Séparatif - Eaux pluviales
15b rue Jean Marie Prugnot	Séparatif - Eaux pluviales
15b rue Jean Marie Prugnot	Séparatif - Eaux pluviales
21 rue Lavoisier	Séparatif - Eaux usées
21 rue Lavoisier	Séparatif - Eaux pluviales
82 rue Louise Chenu	Séparatif - Eaux pluviales
3 rue Pasteur	Séparatif - Eaux usées
3 rue Pasteur	Séparatif - Eaux pluviales
33 rue Pasteur	Séparatif - Eaux usées
33 rue Pasteur	Séparatif - Eaux pluviales
33 rue Pasteur	Séparatif - Eaux pluviales
33 rue Pasteur	Séparatif - Eaux usées
22 rue Pasteur	Séparatif - Eaux pluviales
22b rue Pasteur	Séparatif - Eaux usées
8 rue Paul Lafargue	Séparatif - Eaux pluviales
8 rue Paul Lafargue	Séparatif - Eaux usées
8 rue Paul Lafargue	Séparatif - Eaux pluviales

LIMEIL-BREVANNES	8 rue Paul Lafargue	Séparatif - Eaux usées
	23b rue Piard	Séparatif - Eaux usées
	23b rue Piard	Séparatif - Eaux pluviales
	11b rue Piard	Séparatif - Eaux usées
	32 rue Pierre Et Angele Le Hen	Séparatif - Eaux pluviales
	25 rue Pierre Et Angele Le Hen	Séparatif - Eaux usées
	15b rue Roger Salengro	Séparatif - Eaux usées
	15b rue Roger Salengro	Séparatif - Eaux pluviales
	15b rue Roger Salengro	Séparatif - Eaux pluviales
	15b rue Roger Salengro	Séparatif - Eaux usées
	2 ruelle de L' Eglise	Séparatif - Eaux usées
	2 ruelle de L' Eglise	Séparatif - Eaux pluviales

Ville	Adresse	Réseau
NOISEAU	1 allée Lucie Aubrac	Séparatif - Eaux usées
	1 allée Lucie Aubrac	Séparatif - Eaux pluviales
	1 allée Lucie Aubrac	Séparatif - Eaux pluviales
	1 allée Lucie Aubrac	Séparatif - Eaux usées
	14 allée Lucie Aubrac	Séparatif - Eaux usées
	15 allée Lucie Aubrac	Séparatif - Eaux pluviales
	35 avenue Pierre Mendès France Grande rue	Séparatif - Eaux usées
	7 avenue Pierre Mendès France Grande rue	Séparatif - Eaux pluviales
	7 avenue Pierre Mendès France Grande rue	Séparatif - Eaux usées
	26 avenue Pierre Mendès France Grande rue	Séparatif - Eaux pluviales
	26 avenue Pierre Mendès France Grande rue	Séparatif - Eaux pluviales
	35 avenue Pierre Mendès France Grande rue	Séparatif - Eaux usées
	2 Chemin des Basses Brunes	Séparatif - Eaux usées
	2 Chemin des Basses Brunes	Séparatif - Eaux pluviales
	15 Chemin des Basses Brunes	Séparatif - Eaux usées
	15 Chemin des Basses Brunes	Séparatif - Eaux pluviales
	15 Chemin des Basses Brunes	Séparatif - Eaux usées
	15 Chemin des Basses Brunes	Séparatif - Eaux pluviales
	23 Chemin du Moulin	Séparatif - Eaux usées
	23 Chemin du Moulin	Séparatif - Eaux pluviales
	14 rue Albert Camus	Séparatif - Eaux pluviales
	14 rue Albert Camus	Séparatif - Eaux usées
	32 rue Berthelot	Séparatif - Eaux pluviales
	32 rue Berthelot	Séparatif - Eaux usées
	32 rue Berthelot	Séparatif - Eaux usées
	32 rue Berthelot	Séparatif - Eaux pluviales
	33 rue Berthelot	Séparatif - Eaux usées
	33 rue Berthelot	Séparatif - Eaux pluviales
	56 rue Claude Monet	Séparatif - Eaux pluviales
	62 rue Claude Monet	Séparatif - Eaux usées
	62 rue Claude Monet	Séparatif - Eaux usées
	62 rue Claude Monet	Séparatif - Eaux usées
64 rue Claude Monet	Séparatif - Eaux pluviales	

NOISEAU	64 rue Claude Monet	Séparatif - Eaux pluviales
	64 rue Claude Monet	Séparatif - Eaux pluviales
	7 rue Claude Monet	Séparatif - Eaux pluviales
	7 rue Claude Monet	Séparatif - Eaux usées
	70 rue Claude Monet	Séparatif - Eaux usées
	1 rue Claude Monet	Séparatif - Eaux pluviales
	12 rue Claude Monet	Séparatif - Eaux pluviales
	26 rue Claude Monet	Séparatif - Eaux usées
	64 rue D' Estienne D'Orves	Séparatif - Eaux usées
	64 rue D' Estienne D'Orves	Séparatif - Eaux pluviales
	13 rue D' Estienne D'Orves	Séparatif - Eaux usées
	13 rue D' Estienne D'Orves	Séparatif - Eaux pluviales
	13 rue D' Estienne D'Orves	Séparatif - Eaux pluviales
	13 rue D' Estienne D'Orves	Séparatif - Eaux usées
	1 rue de La Haute Borne	Séparatif - Eaux usées
	1 rue de La Haute Borne	Séparatif - Eaux pluviales
	1 rue de La Haute Borne	Séparatif - Eaux pluviales
	1 rue de La Haute Borne	Séparatif - Eaux usées
	16 rue de La Haute Borne	Séparatif - Eaux usées
	16 rue de La Haute Borne	Séparatif - Eaux pluviales
	66 rue denis Diderot	Séparatif - Eaux pluviales
	66 rue denis Diderot	Séparatif - Eaux usées
	17 rue du Docteur Roux	Séparatif - Eaux usées
	17 rue du Docteur Roux	Séparatif - Eaux pluviales
	48 rue du President John Fitzgerald Kennedy	Séparatif - Eaux pluviales
	48 rue du President John Fitzgerald Kennedy	Séparatif - Eaux pluviales
	50 rue du President John Fitzgerald Kennedy	Séparatif - Eaux usées
	50 rue du President John Fitzgerald Kennedy	Séparatif - Eaux usées
	13 rue du President John Fitzgerald Kennedy	Séparatif - Eaux usées
	13 rue du President John Fitzgerald Kennedy	Séparatif - Eaux pluviales
	13 rue du President John Fitzgerald Kennedy	Séparatif - Eaux usées
	13 rue du President John Fitzgerald Kennedy	Séparatif - Eaux pluviales
	7 rue Emile Zola	Séparatif - Eaux usées
	7 rue Emile Zola	Séparatif - Eaux pluviales
	9 rue Jacques Prevert	Séparatif - Eaux pluviales
	9 rue Jacques Prevert	Séparatif - Eaux usées
	29 rue Leon Bresset	Séparatif - Eaux pluviales
	29 rue Leon Bresset	Séparatif - Eaux pluviales
	29 rue Leon Bresset	Séparatif - Eaux usées
	30b rue Leon Bresset	Séparatif - Eaux usées
	1 rue Maurice Ravel	Séparatif - Eaux usées
	1 rue Maurice Ravel	Séparatif - Eaux pluviales
2 rue Paul Cezanne	Séparatif - Eaux usées	
1 rue Pierre Brossolette	Séparatif - Eaux usées	
1 rue Pierre Brossolette	Séparatif - Eaux pluviales	
1 rue Pierre Brossolette	Séparatif - Eaux pluviales	
1 rue Pierre Brossolette	Séparatif - Eaux usées	

NOISEAU	2 rue Rene Cassin	Séparatif - Eaux usées
	2 rue Rene Cassin	Séparatif - Eaux pluviales
	2 rue Rene Cassin	Séparatif - Eaux usées
	2 rue Rene Cassin	Séparatif - Eaux pluviales

Ville	Adresse	Réseau
ORMESSON-SUR-MARNE	44 avenue Des Tourelles	Séparatif - Eaux usées
	44 avenue Des Tourelles	Séparatif - Eaux pluviales
	58 avenue Des Tourelles	Séparatif - Eaux usées
	58 avenue Des Tourelles	Séparatif - Eaux usées
	18 avenue Des Tourelles	Séparatif - Eaux usées
	18 avenue Des Tourelles	Séparatif - Eaux pluviales
	2 avenue Des Tourelles	Séparatif - Eaux usées
	2 avenue Des Tourelles	Séparatif - Eaux pluviales
	59 avenue Du General De Gaulle	Séparatif - Eaux usées
	59 avenue Du General De Gaulle	Séparatif - Eaux pluviales
	59 avenue Du General De Gaulle	Séparatif - Eaux pluviales
	59 avenue Du General De Gaulle	Séparatif - Eaux usées
	64 avenue Du General De Gaulle	Séparatif - Eaux usées
	64 avenue Du General De Gaulle	Séparatif - Eaux pluviales
	64 avenue Du General De Gaulle	Séparatif - Eaux usées
	64 avenue Du General De Gaulle	Séparatif - Eaux pluviales
	2 avenue Du General De Gaulle	Séparatif - Eaux usées
	2 avenue Du General De Gaulle	Séparatif - Eaux pluviales
	22 avenue Elisabeth Vigee Lebrun	Séparatif - Eaux usées
	26 avenue Elisabeth Vigee Lebrun	Séparatif - Eaux pluviales
	2 avenue Elisabeth Vigee Lebrun	Séparatif - Eaux pluviales
	2 avenue Elisabeth Vigee Lebrun	Séparatif - Eaux usées
	219 avenue Olivier D'Ormesson	Séparatif - Eaux pluviales
	223 avenue Olivier D'Ormesson	Séparatif - Eaux usées
	165 avenue Olivier D'Ormesson	Séparatif - Eaux usées
	165 avenue Olivier D'Ormesson	Séparatif - Eaux pluviales
	11 chemin Des Sonnettes	Séparatif - Eaux usées
	11 chemin Des Sonnettes	Séparatif - Eaux pluviales
	75 rue Albert Kienert	Séparatif - Eaux usées
	80 rue Albert Kienert	Séparatif - Eaux pluviales
	28 rue Andre Le Notre	Séparatif - Eaux pluviales
	28 rue Andre Le Notre	Séparatif - Eaux pluviales
	48 rue Constantin Limpens	Séparatif - Eaux usées
	48 rue Constantin Limpens	Séparatif - Eaux usées
48 rue Constantin Limpens	Séparatif - Eaux pluviales	
50 rue Constantin Limpens	Séparatif - Eaux pluviales	
84 rue D' Aguesseau	Séparatif - Eaux usées	
84 rue D' Aguesseau	Séparatif - Eaux usées	
86 rue D' Aguesseau	Séparatif - Eaux pluviales	
86 rue D' Aguesseau	Séparatif - Eaux pluviales	
95 rue Danielle Casanova	Séparatif - Eaux pluviales	

ORMESSON-SUR-MARNE

95 rue Danielle Casanova	Séparatif - Eaux usées
65 rue Danielle Casanova	Séparatif - Eaux usées
65 rue Danielle Casanova	Séparatif - Eaux pluviales
65 rue Danielle Casanova	Séparatif - Eaux usées
65 rue Danielle Casanova	Séparatif - Eaux pluviales
25 rue Danielle Casanova	Séparatif - Eaux usées
25 rue Danielle Casanova	Séparatif - Eaux pluviales
25 rue Danielle Casanova	Séparatif - Eaux pluviales
25 rue Danielle Casanova	Séparatif - Eaux usées
8 rue De Bretigny	Séparatif - Eaux usées
8 rue De Bretigny	Séparatif - Eaux pluviales
8 rue De Bruhl	Séparatif - Eaux usées
8 rue De Bruhl	Séparatif - Eaux pluviales
8 rue De Bruhl	Séparatif - Eaux usées
8 rue De Bruhl	Séparatif - Eaux pluviales
1 rue De Bruhl	Séparatif - Eaux usées
4 rue De L' Europe	Séparatif - Eaux usées
4 rue De L' Europe	Séparatif - Eaux pluviales
2 rue De L' Europe	Séparatif - Eaux pluviales
7 rue De La Mache Prunelle	Séparatif - Eaux usées
7 rue De La Mache Prunelle	Séparatif - Eaux pluviales
7 rue De La Mache Prunelle	Séparatif - Eaux usées
7 rue De La Mache Prunelle	Séparatif - Eaux pluviales
2 rue De Sevigne	Séparatif - Eaux usées
2 rue De Sevigne	Séparatif - Eaux pluviales
33b rue Des Chatelets	Séparatif - Eaux pluviales
33b rue Des Chatelets	Séparatif - Eaux usées
33b rue Des Chatelets	Séparatif - Eaux usées
33b rue Des Chatelets	Séparatif - Eaux pluviales
31 rue Du Bois	Séparatif - Eaux usées
31 rue Du Bois	Séparatif - Eaux pluviales
16 rue Du Bois	Séparatif - Eaux pluviales
19 rue Du Bois	Séparatif - Eaux usées
104b rue Du Centre	Séparatif - Eaux pluviales
123 rue Du Centre	Séparatif - Eaux usées
123 rue Du Centre	Séparatif - Eaux pluviales
123 rue Du Centre	Séparatif - Eaux usées
41 rue Du General Maunoury	Séparatif - Eaux usées
41 rue Du General Maunoury	Séparatif - Eaux usées
6 rue Du General Maunoury	Séparatif - Eaux pluviales
34 rue Du General Maunoury	Séparatif - Eaux pluviales
34 rue Du General Maunoury	Séparatif - Eaux pluviales
11 rue Du General Maunoury	Séparatif - Eaux usées
5 rue Du Golf	Séparatif - Eaux pluviales
5 rue Du Golf	Séparatif - Eaux usées
17 rue Du Stade	Séparatif - Eaux pluviales
17 rue Du Stade	Séparatif - Eaux usées

ORMESSON-SUR-MARNE

39 rue Emmanuel D'Ormesson	Séparatif - Eaux usées
39 rue Emmanuel D'Ormesson	Séparatif - Eaux pluviales
39 rue Emmanuel D'Ormesson	Séparatif - Eaux pluviales
39 rue Emmanuel D'Ormesson	Séparatif - Eaux usées
74 rue Francois De Paule	Séparatif - Eaux usées
76 rue Francois De Paule	Séparatif - Eaux pluviales
40 rue Georges Guynemer	Séparatif - Eaux usées
40 rue Georges Guynemer	Séparatif - Eaux pluviales
40 rue Georges Guynemer	Séparatif - Eaux usées
40 rue Georges Guynemer	Séparatif - Eaux pluviales
2 rue Georges Guynemer	Séparatif - Eaux usées
2 rue Georges Guynemer	Séparatif - Eaux usées
21 rue Gilbert Touelle	Séparatif - Eaux pluviales
21 rue Gilbert Touelle	Séparatif - Eaux pluviales
23 rue Gilbert Touelle	Séparatif - Eaux usées
23 rue Gilbert Touelle	Séparatif - Eaux usées
46 rue Henri Peuteuil	Séparatif - Eaux usées
46 rue Henri Peuteuil	Séparatif - Eaux pluviales
38 rue Henry	Séparatif - Eaux usées
38 rue Henry	Séparatif - Eaux pluviales
38 rue Henry	Séparatif - Eaux usées
38 rue Henry	Séparatif - Eaux pluviales
4 rue Jean Charcot	Séparatif - Eaux pluviales
4 rue Jean Charcot	Séparatif - Eaux usées
52 rue Jean Jaures	Séparatif - Eaux usées
53 rue Jean Jaures	Séparatif - Eaux pluviales
2 rue Jean Jaures	Séparatif - Eaux pluviales
2 rue Jean Jaures	Séparatif - Eaux usées
24 rue Jeanne	Séparatif - Eaux pluviales
24 rue Jeanne	Séparatif - Eaux usées
12 rue Le Prevost	Séparatif - Eaux pluviales
12 rue Le Prevost	Séparatif - Eaux pluviales
19 rue Le Prevost	Séparatif - Eaux usées
19 rue Le Prevost	Séparatif - Eaux usées
1 rue Pascal	Séparatif - Eaux pluviales
1 rue Pascal	Séparatif - Eaux usées
12 square De La Colline Verte	Séparatif - Eaux usées
12 square De La Colline Verte	Séparatif - Eaux pluviales
2 square Du Royaume Uni	Séparatif - Eaux pluviales
2 square Du Royaume Uni	Séparatif - Eaux pluviales

Ville	Adresse	Réseau
SUCY-EN-BRIE	19 allée Aux Cerfs	Séparatif - Eaux usées
	19 allée Aux Cerfs	Séparatif - Eaux pluviales
	5 allée de La Chasse	Séparatif - Eaux usées
	5 allée de La Chasse	Séparatif - Eaux pluviales
	5 allée de La Chasse	Séparatif - Eaux pluviales
	5 allée de La Chasse	Séparatif - Eaux usées
	5 allée de La Fontinette	Séparatif - Eaux usées
	5 allée de La Fontinette	Séparatif - Eaux pluviales
	2 allée de La Fontinette	Séparatif - Eaux usées
	2 allée de La Fontinette	Séparatif - Eaux pluviales
	9 allée de La Pepiniere	Séparatif - Eaux usées
	11 allée de La Pepiniere	Séparatif - Eaux pluviales
	2 allée des Sarrazins	Séparatif - Eaux usées
	2 allée des Sarrazins	Séparatif - Eaux pluviales
	1 allée Jean Antoine de Baif	Séparatif - Eaux pluviales
	1 allée Jean Antoine de Baif	Séparatif - Eaux usées
	6 allée Van Gogh	Séparatif - Eaux pluviales
	6 allée Van Gogh	Séparatif - Eaux usées
	13 avenue Albert Perrault	Séparatif - Eaux usées
	2 avenue Albert Pleuvry	Séparatif - Eaux usées
	2 avenue Albert Pleuvry	Séparatif - Eaux pluviales
	41 avenue Albert Sarrault	Séparatif - Eaux usées
	1 avenue Albert Sarrault	Séparatif - Eaux usées
	1 avenue Albert Sarrault	Séparatif - Eaux pluviales
	11 avenue Charles de Gaulle	Séparatif - Eaux usées
	11 avenue Charles de Gaulle	Séparatif - Eaux pluviales
	110 avenue Charles de Gaulle	Séparatif - Eaux pluviales
	110 avenue Charles de Gaulle	Séparatif - Eaux usées
	73 avenue d' Estienne d'Orves	Séparatif - Eaux pluviales
	57 avenue d' Estienne d'Orves	Séparatif - Eaux usées
	57 avenue d' Estienne d'Orves	Séparatif - Eaux pluviales
	23 avenue de Chapellerie	Séparatif - Eaux pluviales
	6 avenue de La Pleiade	Séparatif - Eaux usées
	6 avenue de La Pleiade	Séparatif - Eaux pluviales
	2 avenue de La Somme	Séparatif - Eaux pluviales
	13 avenue du Bel Air	Séparatif - Eaux pluviales
	13 avenue du Bel Air	Séparatif - Eaux usées
	22 avenue du Fort	Séparatif - Eaux usées
	22 avenue du Fort	Séparatif - Eaux pluviales
	40 avenue du Petit Val	Séparatif - Eaux pluviales
30 avenue Gabriel Peri	Séparatif - Eaux usées	
30 avenue Gabriel Peri	Séparatif - Eaux pluviales	
19 avenue Gabriel Peri	Séparatif - Eaux usées	
17 avenue Gabriel Peri	Séparatif - Eaux pluviales	
5 avenue Guynemer	Séparatif - Eaux usées	
13b avenue Notre Dame	Séparatif - Eaux usées	

SUCY-EN-BRIE

13 avenue Notre Dame	Séparatif - Eaux pluviales
22 boulevard de La Liberte	Séparatif - Eaux pluviales
22 boulevard de La Liberte	Séparatif - Eaux usées
2 boulevard de La Liberte	Séparatif - Eaux usées
2 boulevard de La Liberte	Séparatif - Eaux pluviales
10 boulevard de La Liberte	Séparatif - Eaux pluviales
35 boulevard de La Serpentine	Séparatif - Eaux usées
16 boulevard de La Serpentine	Séparatif - Eaux pluviales
9 boulevard de Verdun	Séparatif - Eaux usées
9 boulevard de Verdun	Séparatif - Eaux pluviales
21 boulevard de Verdun	Séparatif - Eaux pluviales
26 boulevard de Verdun	Séparatif - Eaux usées
26 boulevard de Verdun	Séparatif - Eaux pluviales
16 boulevard Louis Boon	Séparatif - Eaux pluviales
17b boulevard Louis Boon	Séparatif - Eaux usées
31 chemin du Bois Clary	Séparatif - Eaux usées
31 chemin du Bois Clary	Séparatif - Eaux pluviales
78 petite voie de Noiseau	Séparatif - Eaux usées
8 petite voie de Noiseau	Séparatif - Eaux usées
1 promenade de La Guette	Séparatif - Eaux usées
1 promenade de La Guette	Séparatif - Eaux pluviales
3 promenade Sophie Volland	Séparatif - Eaux pluviales
3 promenade Sophie Volland	Séparatif - Eaux usées
4 promenade Sophie Volland	Séparatif - Eaux pluviales
4 promenade Sophie Volland	Séparatif - Eaux usées
2 promenade Sophie Volland	Séparatif - Eaux usées
2 promenade Sophie Volland	Séparatif - Eaux pluviales
17 promenade Sophie Volland	Séparatif - Eaux usées
17 promenade Sophie Volland	Séparatif - Eaux pluviales
9 Route de La Queue En Brie	Séparatif - Eaux pluviales
9 Route de La Queue En Brie	Séparatif - Eaux usées
77b Route de La Queue En Brie	Séparatif - Eaux pluviales
77b Route de La Queue En Brie	Séparatif - Eaux usées
67b Route de Lesigny	Séparatif - Eaux pluviales
67b Route de Lesigny	Séparatif - Eaux usées
50 Route de Lesigny	Séparatif - Eaux usées
37 Route de Lesigny	Séparatif - Eaux usées
37b Route de Lesigny	Séparatif - Eaux pluviales
27 Route de Lesigny	Séparatif - Eaux pluviales
59 Route de Marolles	Séparatif - Eaux pluviales
42 Route de Marolles	Séparatif - Eaux usées
19 rue Albert Dru	Séparatif - Eaux pluviales
17b rue Albert Dru	Séparatif - Eaux usées
15 rue Antoine Baron	Séparatif - Eaux usées
18 rue Arago	Séparatif - Eaux usées
18 rue Arago	Séparatif - Eaux pluviales
29 rue Carnot	Séparatif - Eaux usées

SUCY-EN-BRIE	27 rue Charlotte Et Roger Bouchard	Séparatif - Eaux usées
	27 rue Charlotte Et Roger Bouchard	Séparatif - Eaux pluviales
	50 rue Dauphine	Séparatif - Eaux pluviales
	50 rue Dauphine	Séparatif - Eaux usées
	23 rue Dauphine	Séparatif - Eaux usées
	23 rue Dauphine	Séparatif - Eaux pluviales
	24 rue de Belle Vue	Séparatif - Eaux usées
	18 rue de Bietigheim	Séparatif - Eaux usées
	18 rue de Bietigheim	Séparatif - Eaux pluviales
	68b rue de Boissy	Séparatif - Eaux pluviales
	68b rue de Boissy	Séparatif - Eaux usées
	43 rue de Boissy	Séparatif - Eaux pluviales
	45 rue de Boissy	Séparatif - Eaux usées
	173 rue de Boissy	Séparatif - Eaux pluviales
	173 rue de Boissy	Séparatif - Eaux usées
	28 rue de Brevannes Cd29	Séparatif - Eaux pluviales
	28 rue de Brevannes Cd29	Séparatif - Eaux usées
	21 rue de Brevannes Cd29	Séparatif - Eaux usées
	21 rue de Brevannes Cd29	Séparatif - Eaux pluviales
	18 rue de Brevannes Cd29	Séparatif - Eaux usées
	18 rue de Brevannes Cd29	Séparatif - Eaux pluviales
	25 rue de Brie	Séparatif - Eaux pluviales
	25 rue de Brie	Séparatif - Eaux usées
	18 rue de Buffon	Séparatif - Eaux pluviales
	12 rue de Camberley	Séparatif - Eaux usées
	12 rue de Camberley	Séparatif - Eaux pluviales
	32 rue de Champigny	Séparatif - Eaux usées
	23b rue de Coulanges	Séparatif - Eaux usées
	23b rue de Coulanges	Séparatif - Eaux pluviales
	2 rue de L' Yser	Séparatif - Eaux pluviales
	2 rue de L' Yser	Séparatif - Eaux usées
	6 rue de La Bluterie	Séparatif - Eaux usées
	6 rue de La Bluterie	Séparatif - Eaux pluviales
	34 rue de La Chere Annee	Séparatif - Eaux usées
	34 rue de La Chere Annee	Séparatif - Eaux pluviales
	18 rue de La Clairiere	Séparatif - Eaux usées
	2 rue de La Clairiere	Séparatif - Eaux pluviales
	1 rue de La Colene	Séparatif - Eaux usées
	1 rue de La Colene	Séparatif - Eaux pluviales
	13 rue de La Fauconnerie	Séparatif - Eaux pluviales
	13 rue de La Fauconnerie	Séparatif - Eaux usées
32 rue de La Foret Aux Moines	Séparatif - Eaux usées	
32 rue de La Foret Aux Moines	Séparatif - Eaux pluviales	
59 rue de La Fosse Rouge	Séparatif - Eaux usées	
59 rue de La Fosse Rouge	Séparatif - Eaux pluviales	
28 rue de La Louveterie	Séparatif - Eaux usées	
15 rue de La Marniere	Séparatif - Eaux usées	

SUCY-EN-BRIE

15 rue de La Marniere	Séparatif - Eaux pluviales
9 rue de La Procession	Séparatif - Eaux usées
9 rue de La Procession	Séparatif - Eaux pluviales
37 rue de La Republique	Séparatif - Eaux usées
37 rue de La Republique	Séparatif - Eaux pluviales
27t rue de La Republique	Séparatif - Eaux usées
18 rue de La Terre Genet	Séparatif - Eaux usées
18 rue de La Terre Genet	Séparatif - Eaux pluviales
24 rue de Montaleau	Séparatif - Eaux pluviales
17b rue de Montaleau	Séparatif - Eaux usées
47 rue de Noiseau	Séparatif - Eaux usées
58 rue de Noiseau	Séparatif - Eaux pluviales
2 rue de Porchefontaine	Séparatif - Eaux usées
2 rue de Porchefontaine	Séparatif - Eaux pluviales
2 rue de Villeneuve	Séparatif - Eaux usées
2 rue de Villeneuve	Séparatif - Eaux pluviales
100 rue de Villeneuve	Séparatif - Eaux usées
100 rue de Villeneuve	Séparatif - Eaux pluviales
7 rue des Bouillots	Séparatif - Eaux usées
22 rue des Bouiards	Séparatif - Eaux usées
14 rue des Bouiards	Séparatif - Eaux usées
49 rue des Bruyeres	Séparatif - Eaux usées
49 rue des Bruyeres	Séparatif - Eaux pluviales
49 rue des Bruyeres	Séparatif - Eaux pluviales
51 rue des Bruyeres	Séparatif - Eaux usées
19 rue des Bruyeres	Séparatif - Eaux usées
13b rue des Bruyeres	Séparatif - Eaux usées
6 rue des Champs Saint denis	Séparatif - Eaux pluviales
4 rue des Champs Saint denis	Séparatif - Eaux usées
6 rue des Fontaines	Séparatif - Eaux usées
6 rue des Fontaines	Séparatif - Eaux pluviales
63 rue des Gabelles	Séparatif - Eaux usées
63 rue des Gabelles	Séparatif - Eaux pluviales
8 rue des Gabelles	Séparatif - Eaux usées
8 rue des Gabelles	Séparatif - Eaux pluviales
2 rue des Gabelles	Séparatif - Eaux usées
2 rue des Gabelles	Séparatif - Eaux pluviales
10 rue des Lauriers	Séparatif - Eaux usées
10 rue des Lauriers	Séparatif - Eaux pluviales
31 rue des Petits Chastelets	Séparatif - Eaux pluviales
26 rue des Pins	Séparatif - Eaux pluviales
26 rue des Pins	Séparatif - Eaux usées
21 rue du Bas Boulard	Séparatif - Eaux usées
21 rue du Bas Boulard	Séparatif - Eaux pluviales
5 rue du Centre	Séparatif - Eaux usées
5 rue du Centre	Séparatif - Eaux usées
2 rue du Centre	Séparatif - Eaux usées

SUCY-EN-BRIE

2 rue du Centre	Séparatif - Eaux pluviales
42 rue du Chapitre	Séparatif - Eaux pluviales
42 rue du Chapitre	Séparatif - Eaux usées
17 rue du Clos de Ville	Séparatif - Eaux usées
17 rue du Clos de Ville	Séparatif - Eaux pluviales
21 rue du Docteur Roux	Séparatif - Eaux pluviales
19 rue du Docteur Roux	Séparatif - Eaux usées
40 rue du Faisan Dore	Séparatif - Eaux usées
53 rue du Faisan Dore	Séparatif - Eaux pluviales
34 rue du Faisan Dore	Séparatif - Eaux usées
34 rue du Faisan Dore	Séparatif - Eaux pluviales
35 rue du Faisan Dore	Séparatif - Eaux usées
35 rue du Faisan Dore	Séparatif - Eaux pluviales
2 rue du Faisan Dore	Séparatif - Eaux usées
2 rue du Faisan Dore	Séparatif - Eaux pluviales
96 rue du General de Larminat	Séparatif - Eaux usées
96 rue du General de Larminat	Séparatif - Eaux pluviales
83 rue du General de Larminat	Séparatif - Eaux pluviales
83 rue du General de Larminat	Séparatif - Eaux usées
4 rue du Grand Val	Séparatif - Eaux pluviales
26 rue du Grand Val	Séparatif - Eaux usées
26 rue du Grand Val	Séparatif - Eaux pluviales
27 rue du Grand Val	Séparatif - Eaux usées
65 rue du Marechal delattre de Tassigny	Séparatif - Eaux pluviales
43 rue du Marechal delattre de Tassigny	Séparatif - Eaux usées
43 rue du Marechal delattre de Tassigny	Séparatif - Eaux pluviales
31 rue du Marechal delattre de Tassigny	Séparatif - Eaux usées
31 rue du Marechal delattre de Tassigny	Séparatif - Eaux pluviales
38 rue du Marechal delattre de Tassigny	Séparatif - Eaux usées
61 rue du Moulin A Vent	Séparatif - Eaux pluviales
61 rue du Moulin A Vent	Séparatif - Eaux usées
31 rue du Moulin A Vent	Séparatif - Eaux usées
31 rue du Moulin A Vent	Séparatif - Eaux pluviales
1 rue du Moulin A Vent	Séparatif - Eaux pluviales
1 rue du Moulin A Vent	Séparatif - Eaux usées
36 rue du Moutier	Séparatif - Eaux usées
4 rue du Rocher	Séparatif - Eaux pluviales
4 rue du Rocher	Séparatif - Eaux usées
77 rue du Tilleul	Séparatif - Eaux usées
77 rue du Tilleul	Séparatif - Eaux pluviales
46 rue du Tilleul	Séparatif - Eaux usées
56 rue du Tilleul	Séparatif - Eaux usées
56 rue du Tilleul	Séparatif - Eaux pluviales
118 rue du Tilleul	Séparatif - Eaux usées
118 rue du Tilleul	Séparatif - Eaux pluviales
12 rue du Vert Galant	Séparatif - Eaux usées
12 rue du Vert Galant	Séparatif - Eaux pluviales

SUCY-EN-BRIE

15 rue Emile Templier	Séparatif - Eaux pluviales
15 rue Emile Templier	Séparatif - Eaux usées
33 rue Gounod	Séparatif - Eaux pluviales
1 rue Gounod	Séparatif - Eaux usées
1 rue Gounod	Séparatif - Eaux pluviales
9b rue Guy Mocquet	Séparatif - Eaux usées
14 rue Guy Mocquet	Séparatif - Eaux pluviales
25 rue Henri Houpiéd	Séparatif - Eaux pluviales
13 rue Lachevardiere	Séparatif - Eaux usées
13 rue Lachevardiere	Séparatif - Eaux pluviales
13 rue Lachevardiere	Séparatif - Eaux pluviales
13 rue Lachevardiere	Séparatif - Eaux usées
8 rue Lamartine	Séparatif - Eaux pluviales
15 rue Lamartine	Séparatif - Eaux usées
9 rue Ludovic Halevy	Séparatif - Eaux pluviales
9 rue Ludovic Halevy	Séparatif - Eaux usées
1 rue Massenet	Séparatif - Eaux usées
1 rue Massenet	Séparatif - Eaux pluviales
28 rue Maurice Berteaux	Séparatif - Eaux usées
27 rue Maurice Berteaux	Séparatif - Eaux pluviales
2 rue Maurice Berteaux	Séparatif - Eaux pluviales
27 rue Michelet	Séparatif - Eaux usées
27 rue Michelet	Séparatif - Eaux pluviales
58 rue Moliere	Séparatif - Eaux usées
14 rue Nungesser Et Coli	Séparatif - Eaux usées
14 rue Nungesser Et Coli	Séparatif - Eaux pluviales
26 rue Pierre Brossolette	Séparatif - Eaux usées
11 rue Pierre Brossolette	Séparatif - Eaux usées
68b rue Victor Hugo	Séparatif - Eaux usées
14b rue Villebois Mareuil	Séparatif - Eaux pluviales
14b rue Villebois Mareuil	Séparatif - Eaux usées
2 sentier du Bas Boulard	Séparatif - Eaux usées
2 sentier du Bas Boulard	Séparatif - Eaux pluviales

ANNEXE 4

CURAGE DU RÉSEAU D'ASSAINISSEMENT PAR VILLE

Commune	Adresse	EU/JN en ml	EP en ml	Unitaire
Le Plessis-Tréville	Avenue Maurice Berteaux	645	548	
	Avenue du Général Leclerc	893	1 253	
	Avenue Marbeau	495	418	
	Rue Clément Ader	932	875	
	Avenue Henri Barbusse	478	482	
	Avenue du Plessis-Tréville	278	320	
	Rond-point du Val Roger	1 124	934	
	Avenue Bertrand	187	145	
	Avenue Ponroy		164	
	Rue du G ^{al} Leclerc			
	Curage les 21 et 27/01/2022 (laitance de ciment)		35	
	Total (ml)	5 032	5 174	
Sucy-en-Brie	Place de la Fraternité / Van Gogh / Gauguin / Fosse Rouge	2 584	2 645	
	Rue de la Cité Verte / Vlaminck / Matisse	2 522	2 879	
	Rue de la Chère Année / Varennes / Longues Rayes / Brossolette/	1 493	542	
	Avenue du Piple	286	482	
	Boulevard de la Liberté	377	766	
	Rue du Moutier / Guy Mocquet / place de l'Eglise	743	597	
	Rue de la République / Arago /BSD	1 104	892	
	Rue Porchefontaine	743	722	
	Rue Marco Polo / Magellan	681		
	Dumas/Massenet/Templier/Gambetta/Curie/	2 794	1 992	
	1 Sentier des luards / urgence		28	
	Total (ml)	13 327	11 545	
Noiseau	Avenue Pierre Mendès France	304	292	
	Chemin du Coteau / Garenne / Moulin / Belvédère	626	623	
	Rue Estienne d'Orves / Gabriel Péri /BSD	713	748	
	Rue Jean Moulin / chemin du Moulin /BSD	682	681	
	18 rue Gabriel Péri		47	
	Total (ml)	2 325	2 391	
Chennevières-sur-Marne	Sentier de l'Alma	508	558	
	Rue Casenave / Alma / Sucy	597	727	
	Avenue du Général de Gaulle //BSD	851	852	
	Chemin de la croix saint Vincent	627	596	
	Rue Gay Lussac / Condorcet	1 490	1 555	
	Rue des Fusillés de Châteaubriand	491	205	
	Rue Claude Bernard / Auguste Comte	651	654	
	Total (ml)	5 215	5 147	

Commune	Adresse	EU/UN en ml	EP en ml	Unitaire
Boissy- Saint-Léger	Allée du Béarn	123		
	Rue derrière le cimetière (entre rue Simone et allée de la Princesse)	559		
	Rue de Marolles	1 524		
	Place Chenaie - rue Gaston Rouleau - rue Jacques Prévert	498	521	
	Rue Lacarrière	237		
	Rue Henri Legros	243	189	
	Rue de la République	552		
	Quartier Méléze - Ormes - Cèdre	1 363	1 350	
Total (ml)	5 099	2 060		
Ormesson- sur-Marne	Sentier du Moque Bouteille / Touelle / Raymond Thérèse	604	513	
	Avenue Olivier d'Ormesson	1 018		
	Avenue Vladimir d'Ormesson	554	434	
	Rue du Centre / BSD	708	445	
	Rue Chateaubriant / Jean Jaurès / Boileau / Pascal / Charcot	2 240	1 014	
Total (ml)	5 124	2 406		
Alfortville	Rue de Constantinople / Place de l'Europe / Petrograd / Budapest			982
	Rue de Lyon / Toulon / Macon / Nice / Marseille	341	774	1 235
	Avenue du 8 Mai 1945 (Grands ensembles)	850		
	Rue de Naples	251		
	Rue Emmanuel Kant / Nelson Mandela	337	306	
	Rue de Madrid			157
	Rue Grenoble / Dijon / Vienne	747		
	Rue de la Marne			255
	Rue Louise			72
	Rue Raspail			502
	Rue Toulon/entre Macon et Lyon			60
Rue de Rome			423	
Total (ml)	2 526	1 080	3 686	
Bonneuil-sur- Marne	Avenue de la Convention	1 007		
	Rue Pasteur	628	640	
	Rue des Clavizis / Ratraits / Fossé aux Moines / Faux Rois	651	682	
	Rue du Commandant Bouchet / Salvador Allende / Rolland	770	672	
Total (ml)	3 056	1 994		
Limeil-Brevannes	Avenue des Deux Clochers / Division Leclerc	906		
	Rue Paul Lafargue / Av. de Verdun / Jarry Guérin	1 116	1 227	
	Rue St-John Perse / Senghor / Vilmorin / Eluard	549	153	
	Rue Lamartine / Daudet / Gérard de Nerval / Jules Verne / Hugo	1 042	1 045	
	Rue Herbage de Sèze / Chemin du Vieux Louvre	706	733	
	Rue Albert Roussel / de la Pente / Varlin / Moulin	1 315	1 340	
Total (ml)	5 634	4 498		
Total (ml)	50 809	39 746	3 686	
Total général		94 241		

ANNEXE 5

**INSPECTIONS
TÉLÉVISÉES
DES RÉSEAUX
D'ASSAINISSEMENT
PAR COMMUNE**

Ville	Rue	Type de réseau	ITV réseau		ITV branchement	
			EU / UN	EP	EU / UN	EP
			(m linéaire)	m (linéaire)	(BRT EU)	(BRT EP)
Chennevières-sur-Marne	Chemin Du Splendide Panorama	EU	211,59		12	
	Chemin Du Splendide Panorama	EP		213,55		10
	Avenue Arisitide Briand	EU	1761,96		59	
	Avenue Arisitide Briand	EP		730,67		11
	Sentier Des Havardes	EP		162,39		3
	Avenue Des Rets	EU	57,5			
	Avenue Des Rets	EP		1073,15		0
	Avenue Claire	EU	475,83		31	
	Avenue Claire	EP		431,1		17
	Avenue D'Autun	EU	284,8		23	
	Avenue D'Autun	EP		271,36		18
	Rue Henri Peuteuil	EU	366,6		25	
	Rue Henri Peuteuil	EP		374,2		28
	Rue De Noyon	EU	402,52		32	
	Rue De Noyon	EP		355,43		32
	Rue Saint Mihiel	EU	406,38		38	
	Rue Saint Mihiel	EP			35	
	Rue Mathilde Lapeyre	EU	353,73		22	
	Rue Mathilde Lapeyre	EP		328,27		24
	48 Ter Rue Du Général De Gaulle	EU	4,47		1	
La Queue-en-Brie	47 Avenue Des Bordes	EU	46		0	
	Rue Du Général Leclerc	EU	65,11		3	
	Rue Renard X Chemin De La Pompe	EU	17,9		2	
	47 Avenue Des Bordes	EU	46		0	
	46 Avenue Des Bordes	EU	12,4		1	
	11 Rue Ernest Renan	EU	101,4		0	
	Rue Ernest Renan	EU	255,72		14	
	Rue Ernest Renan	EP		9,9		0
	Rue Pasteur	EP		36,6		0
	Allée Claude Bernard	EU	56,9		2	
	Allée Claude Bernard	EP		31,5		0
	Rue René Cassin	EU	50,8		3	
	Rue René Cassin	EP		24,9		1
	Rue Gustave Eiffel	EU	450,31		13	
	Rue Gustave Eiffel	EP		434,8		12
	Rue Marcel Dassault	EU	315,1		10	
	Rue Marcel Dassault	EP		343		12
	Rue Du 8 Mai 1945 - Rue André Gide	EU	143		0	
Rue Du 8 Mai 1945 - Rue André Gide	EP		416,34		0	
Avenue Georges Pompidou	EU	136,6		0		
Avenue Georges Pompidou	EP		136,8		0	
Avenue De Bretagne	EU	226,28		14		
Avenue De Bretagne	EP		222,83		9	

Boissy-Saint-Léger	Allée De La Princesse	EU	48,7		0	
	5 Impasse Du Closeau	EU			1	
	59 Maison Blanche	EU	13,6		1	
	59 Maison Blanche	EU	13,6		1	
	Allée De La Princesse	EU	48,7		0	
	Avenue Du Progrès	EU	372,8		19	
	Avenue Du Progrès	EP		320,2		15
	Rue De Gagny	EU	367,1		25	
	Rue De Gagny	EP		432,4		23
	Avenue Marie	EU	232,8		10	
	Avenue Marie	EP		260,63		11
	Rue Henri Barbusse/Gabriel Péri	EU	268,28		12	
	Rue Henri Barbusse/Gabriel Péri	EP		255,4		2
	Avenue Gabriel Péri	EU	415,3		0	
	Avenue Gabriel Péri	EP		693		14
	Rue Lavoisier	EU	1070,29		60	
	Rue Lavoisier	EP		943,1		32
	38 Rue Du 8 Mai 1945	EU	40,8		0	
	38 Rue Du 8 Mai 1945	EP		41		0
	67 Rue Henri Barbusse	EU	16,2		2	
	Rue Louise Chenu	EU	527,73		37	
	Rue Louise Chenu	EP		581,82		25
	Avenue De Cessac	EU	401,15		19	
	Avenue De Cessac	EP		386,88		8
	Avenue Delaporte (Complément De L'itv Réalisée En 2019)	EU	339,54		13	
	Avenue Delaporte (Complément De L'itv Réalisée En 2019)	EP		338,57		23
	Avenue De Sevigné	EU	260,78		17	
	Avenue De Sevigné	EP		246,44		7
	Avenue Allary	EU	350,22		17	
	Avenue Allary	EP		350,45		8
	Rue Parmentier	EU	828,68		45	
	Rue Parmentier	EP		807,2		37
Rue Denis Papin	EU	539,53		33		
Rue Denis Papin	EP		556,03		32	
Le Plessis-Trévisé	Avenue Du Général Leclerc	EU	945,5		43	
	Avenue Du Général Leclerc	EP		1286,2		60
	Avenue Du Général Leclerc	EU	282,8		14	
	Avenue Du Général Leclerc	EP		346		17
	Avenue Paul Delorme	EU	300,7		16	
Alfortville	Rue Micolon	UN	146,8		0	
	4 Rue Jules Cuillierier	UN	31,1		2	
	Rue De Lyon	UN	309,9		27	
	Rue De Lyon	EP				
	67 Rue Victor Hugo	EP	3,6		1	
	Rue De Seine	UN	721,81		50	
	Rue Des Écoles	UN				

Alfortville	14 Rue Des Cèllets	UN			2	
	Rue De Rome (Vienne-Nîmes)	EU	26,4		0	
Créteil	Rue De Belle Vue	EU	654,35		47	
	Rue De Belle Vue	EP		371,7		10
	24-25 Rue Des Fontanelles	UN	39,3		0	
	Rue Des Emouleuses	EU	357,4		27	
	Rue Neuve	EP		443,65		17
	Rue Gabriel Pierné	EU	471,4		14	
	Rue Gabriel Pierné	EP		488,8		14
	Rue Edmond De Goncourt	EU	234,4		0	
	Rue Edmond De Goncourt	EP		327,4		13
	Rue Des Bleuets	EU	491,7		35	
	Rue Des Bleuets	UN	331,3		46	
	Rue Des Bleuets	EP		496,5		55
	Rue De La Rampe	EU	167,7		17	
	Rue De La Rampe	EP		99,15		4
	Rue Champeval	EU	932,5		48	
	Rue Champeval	EP		935		62
	32 Rue De Mesly	EU	80,3		0	
Sucy-en-Brie	12 Rue Ludovic Halévy	EU	49,4		0	
	1 Sentier Des Luards	EU/EP	0,7	28,9	0	0
	55 Rue Alexandre Dumas	EU	9,2		1	
Noiseau	Chemin De La Fontaine De Villiers	EP	101,9		0	
	Chemin De La Garenne	EU	227,5		0	
	Chemin De La Garenne	EP		229,9		0
	18 Rue Gabriel Péri	EP		52,2		0
	30 Rue Léon Bresset	EU	70,1		0	
	30 Rue Léon Bresset	EP		69,3		0
Total			19392,46	16984,61	1042	666

ANNEXE 6

REPARTITION DES INTERVENTIONS D'URGENCE PAR COMMUNE

Année 2022	Janvier	Février	Mars	Avril	Mai	Juin	Juillet	Août	Septembre	Octobre	Novembre	Décembre	Total général
Nombre interventions	34	28	30	27	35	33	19	28	31	21	22	30	338
heures ouvrées	20	15	12	18	14	21	13	17	18	8	9	18	183
hors heures ouvrées	14	13	18	9	21	12	6	11	13	13	13	12	155

Communes	Janvier		Février		Mars		Avril		Mai		Juin	
	hors heures ouvrées	heures ouvrées	hors heures ouvrées	heures ouvrées	hors heures ouvrées	heures ouvrées	hors heures ouvrées	heures ouvrées	hors heures ouvrées	heures ouvrées	hors heures ouvrées	heures ouvrées
ALFORTVILLE	6	2	4	6	3	2	5	2	3	5	5	8
BOISSY ST LEGER	2		1	2	1	3			1		1	
BONNEUIL SUR MARNE	2			2		1	1	1	1	1	1	
CHENNEVIERES SUR MARNE		1	1			3	1	2			3	1
LA QUEUE EN BRIE	1		2		1	1			2	1	1	
LE PLESSIS TREVISE	1	1	4	2		1	1		2	4	1	
LIMEIL BREVANNES	2	5	3	1	5	3	4	1		4	6	2
NOISEAU												
ORMESSON SUR MARNE	1				1	1			2	1		
SUCY EN BRIE	5	5			1	3	6	3	3	5	3	1
Sous total	20	14	15	13	12	18	18	9	14	21	21	12
Total mensuel	34		28		30		27		35		33	

Juillet		Août		Septembre		Octobre		Novembre		Décembre		Total annuel 2021	
hors heures ouvrées	heures ouvrées	hors heures ouvrées	heures ouvrées	hors heures ouvrées	heures ouvrées	hors heures ouvrées	heures ouvrées	hors heures ouvrées	heures ouvrées	hors heures ouvrées	heures ouvrées	hors heures ouvrées	heures ouvrées
2	1	6		7	4	7	2	3	1	6	2	54	35
			2		1		1		4	3	1	9	14
				1			2	1	2			7	9
1		1					1	1	3	3	4	11	15
	3	1	1		2		2			3	1	13	11
					2		3	1			1	10	14
2	2	6	5	3	4	2		2	2		1	37	30
												0	0
		1		3			1	1	1	2		11	4
1		2	3	4		2	1			1	2	31	23
12	6	17	11	18	13	8	13	9	13	18	12	183	155
19		28		31		21		22		30		338	

ANNEXE 7

REPARTITION DES PETITS TRAVAUX D'ENTRETIEN DES RESEAUX D'ASSAINISSEMENT

Communes	Adresses	Types de travaux	Montant (€ TTC)
Alfortville	Mairie d'Alfortville	Fourniture de tampons	3 404,71
	Angle Naples/Turin	Changement de tampon	3 499,19
	Mairie d'Alfortville	Fourniture de tampons	662,26
	Rue Jaclard	Changement d'avaloir	4 910,62
	35-37, rue Félix Eboué	Changement des tampons et d'avaloirs	11 710,57
	37-41, rue Jules Guesde		
	58, rue Bourdarias		
	Croix des Mèches	Changement de grilles	3 224,53
	12, avenue du Maréchal de Lattre de Tassigny	Reprise du branchement	14 941,86
	4, rue Jules Cuillier	Reprise du branchement	11 127,64
	14, rue des Œillets	Reprise du branchement	9 480,10
Créteil	Accès - RD 1 - rue de Choisy	Changement de tampon	8 394,85
	Angle Savar/Mermoz	Changement de tampon et d'avaloir	6 305,17
	Rue Camille Robert	Scellement d'un tampon	2 761,20
	Rue Mitterrand	Changement de tampons	25 890,97
	Rue Mesly	Changement de tampons	12 225,65
	39, rue du Petit Bois	Changement de tampon et d'avaloir	8 969,54
	Rue Emouleuse	Changement de tampon et d'avaloir	4 827,49
	8, rue Sézanne	Changement de tampons et d'avaloir	4 065,96
	60, rue Nicolas Ledoux	Changement de tampons et d'avaloir	7 925,29
	44, rue Jean Jaurès	Changement de tampon	3 396,55
	Rue Chéret	Changement de tampons	20 083,96
	Stade Duvauchelle	Changement de tampon	1 661,08
	Avenue des Compagnons de la Libération	Changement de tampons et d'avaloir	7 156,86
	Rue Sinclair	Changement de grille	2 739,91
	Rue Léopold Survage	Changement de tampon et d'avaloir	4 842,68
	Rue du Petit-Bois	Changement de tampon et d'avaloir	7 709,64
	10, rue Emmanuel Chabrier	Changement de tampons	3 135,02
	Angle Mermoz/Caillotins	Changement de tampons	4 676,89
	10, rue Monfray	Changement de tampons	4 886,40
	Chemin de Villeneuve-Saint-Georges	Changement de tampons	8 644,72
	Palais de Justice	Changement de tampons	3 619,62
	10, rue Emmanuel Chabrier-2	Changement de tampons	3 534,64
	39, avenue de la République	Changement de tampons	5 499,20
	Angle Ecoles/Bobillot	Changement de tampons et d'avaloir	4 028,50
	Avenue de la France Libre	Changement de tampons et d'avaloirs	13 823,56
	8, rue du Départ	Reprise du regard de visite	6 663,71
	17, square des Griffons	Reprise du réseau	4 938,83
	3, impasse Paul Dandois	Reprise du réseau	7 654,97
	Groupe scolaire Defferre	Reprise des branchements	15 821,58
	11, allée des Bourgeois	Reprise d'un regard	8 671,48
	Bonneuil-sur-Marne	Rue de l'Espérance	Changement de grille
Route de l'Ouest		Fraisage	5 853,40
Limeil-Brévannes	12, rue Franche Comté	Changement des tampons et d'avaloirs	5 622,01
	Angle Pasteur/Brun		
	rue Roussel		

Limeil- Brévannes	7, allée Paul Gauguin	Changement des tampons et d'avaloirs	6 665,14
	4, rue Montgolfier		
	Rue des Fauvettes	Changement de grille	1 139,57
	Rue Georges Clémenceau	Changement de grilles	6 141,98
	Rue de Picardie	Changement d'avaloirs	12 055,34
	79, rue Louise Chenu	Changement d'avaloirs	9 549,20
	Rue Lavoisier	Changement d'avaloirs	7 562,41
	Rue des Mésanges		
	17, rue Charles Emmanuel	Changement d'avaloirs	9 616,00
	Rue Pasteur		
	Rue Pasteur	Chemisage du réseau	18 209,56
	Rue Antoine de Saint-Exupéry	Fourniture de tampons	7 204,27
	Allée du Cèdre	Changement d'avaloir	5 996,39
	Place Jean Jaurès - partie 1	Reprise du tapis et d'avaloir	17 205,19
	Place Jean Jaurès - partie 2	Rajout d'avaloir	10 297,34
Boissy- Saint-Léger	41, rue de la Lune	Changement d'avaloirs	8 068,27
	Rue de Brevannes	Reprise tuyaux et tapis suite à effondrement	14 737,24
Chennevières- sur-Marne	Rue Dumersheim	Chemisage du réseau	19 089,40
	Sentier de l'Alma	Chemisage du réseau	12 254,92
	1, avenue de Chagny	Changement d'avaloirs	18 909,84
	113, rue du Général de Gaulle	Changement d'un tampon	2 411,35
	22 et 25, avenue Georges	Changement des tampons	4 069,92
	2, rue Casenave	Changement d'un tampon	3 153,52
	2 ter, rue du Général de Gaulle	Changement d'un tampon	2 182,93
	43, avenue Jeanne	Changement d'avaloir	3 065,86
Sucy-en- Brie	26-28, rue des Bouleaux	Scellement d'un tampon	2 373,58
	26, rue Gallieni	Changement d'un tampon	2 361,49
	12, rue Biethighem	Changement des tampons	3 920,57
	5, rue Maréchal de Lattre de Tassigny	Changement des tampons	3 920,57
	36, rue de la Chère Anne	Reprise des branchements	24 375,85
Ormesson- sur-Marne	15-17, rue de l'Ancien Moulin	Changement d'avaloir	2 022,22
	16, rue Maréchal Gallieni	Changement de tampon	2 647,03
	7/9, rue d'Olivier d'Ormesson	Changement de tampon	3 388,82
	39, rue des Martyrs de Chateaubriand	Reprise d'une grille	7 217,03
	26, route de Provins	Changement de tampons	9 084,52
	24, allée du Pré César	Changement des tampons	3 920,57
La Queue- en-Brie	19, avenue Maréchal Mortier	Reprise d'une grille	3 775,00
	Divers rues	Changement d'avaloirs	26 699,21
	Allée Claude Bernard	Création d'un regard	13 496,60
	Allée des Peupliers	Reprise de branchement	24 506,10
	Rue pasteur	Chemisage du réseau	18 560,40
Le Plessis- Trévisé	Allée de la Comtesse de Ségur	Reprise d'une grille	3 247,87
	68 bis, route de Pontault	Reprise d'une grille	3 286,22
	26, rue Gabin	Reprise de branchement	21 207,35
Noiseau	75, avenue Mendès France	Changement des tampons et d'avaloirs	4 746,07
	2 bis, Léon Bresset		
	29, rue Diderot	Changement d'un tampon	1 989,14

ANNEXE 8

DONNEES RELATIVES A LA PRODUCTION DES DECHETS DES RESEAUX D'ASSAINISSEMENT

Tonnage 2018

Type	Alfortville	Créteil	Bonneuil-sur-Marne	Limeil-Brévannes	Boissy-Saint-Léger	Sucy-en-Brie	Noiseau	La-Queue-en-Brie	Le Plessis-Trévise	Chennevières-sur-Marne	Ormesson-sur-Marne	Mixtes	Total
Avaloir			4,96	5,16	5,12	15,4	5,16		4,9	4,38	14,58		59,66
curage	62,8		4,4	6,06	3,78	8,7	2,87	6,34	6,12	5,16	3,18		109,41
Bassin												10,78	10,78
Séparateur												24,64	24,64
Chambres à sables												12,08	12,08
DO													0
Poste de relevages													
ITV													
Mixtes		137,78											137,78
Total	62,8	137,78	9,36	11,22	8,9	24,1	8,03	6,34	11,02	9,54	17,76	47,5	354,35

Tonnage 2019

Type	Alfortville	Créteil	Bonneuil-sur-Marne	Limeil-Brévannes	Boissy-Saint-Léger	Sucy-en-Brie	Noiseau	La-Queue-en-Brie	Le Plessis-Trévise	Chennevières-sur-Marne	Ormesson-sur-Marne	Mixtes	Total
Avaloir			24,34	14,58	15,8	25,6	10,46	14,24	17,38	16,84	14,18		153,42
curage	52,36		5,86	15,32	3,82	5,74	3,68	5,04	5,24	12,72	5,48		115,26
Bassin	8,52			7,58		10,58		17,72				39,68	84,08
Séparateur				18,56				10,06				10,32	38,94
Chambres à sables		6,04											6,04
DO		7,96											7,96
Postes de relevages			33,84	11,28								20,19	65,31
ITV													0
Mixtes		77,18											77,18
Total	60,88	91,18	64,04	67,32	19,62	41,92	14,14	47,06	22,62	29,56	19,66	70,19	548,19

Tonnage 2020

Type	Alfortville	Créteil	Bonneuil-sur-Marne	Limeil-Brévannes	Boissy-Saint-Léger	Sucy-en-Brie	Noiseau	La-Queue-en-Brie	Le Plessis-Trévisse	Chennevières-sur-Marne	Ormesson-sur-Marne	Mixtes	Total
Avaloir			18,82	17,02	19,5	21,74	13,42	14,9	10,94	16,48	12,96		145,78
curage	15,62			6,12	2	6	4	10,18	7	3	6	15,82	75,74
Bassin			3	5,44	12,46	25,18		30,67	9,9		6,43		93,08
Séparateur	3,475	13,355		30,05	4,09			4,09					55,06
Chambres à sables		5,34	23,26	6,72		8,74				7,68			51,74
DO		5,24											5,24
Poste de relevages													
ITV													
Mixtes													0
Total	19,095	23,935	45,08	65,35	38,05	61,66	17,42	59,84	27,84	27,16	25,39	15,82	426,64

Tonnage 2021

Type	Alfortville	Créteil	Bonneuil-sur-Marne	Limeil-Brévannes	Boissy-Saint-Léger	Sucy-en-Brie	Noiseau	La-Queue-en-Brie	Le Plessis-Trévisse	Chennevière-sur-Marne	Ormesson	Mixtes	Total
Avaloir			2,4	3,68	17,34	9,04	12,28	4,86	21	9,36	15,74	15,16	110,86
curage			4,92	12	4,02	6,32	3,46	4,84	11,9	5,98	11,52		64,96
Bassin	14,56		4,28	12,06	11,1	20,94		30,44	10,2			29,4	132,98
Séparateur	5,5			41,33	8,16							17,96	72,95
Chambres à sables											10		10
DO													0
Poste de relevages													
ITV													
Mixtes	7,08							4,72					11,8
Total	27,14	0	11,6	69,07	40,62	36,3	15,74	44,86	43,1	15,34	37,26	62,52	403,55

Tonnage 2022

Type	Alfortville	Créteil	Bonneuil-sur-Marne	Limeil-Brévannes	Boissy-Saint-Léger	Sucy-en-Brie	Noiseau	La-Queue-en-Brie	Le Plessis-Trévisse	Chennevières-sur-Marne	Ormesson-sur-Marne	Mixtes	Total
Avaloir			2,4	3,68	17,34	9,04	12,28	4,86	21	9,36	15,74	15,16	110,86
curage			4,92	12	4,02	6,32	3,46	4,84	11,9	5,98	11,52		64,96
Bassin	14,56		4,28	12,06	12,06	20,94		30,44	10,2			29,4	132,98
Séparateur	5,5			41,33	41,33							17,96	72,95
Chambres à sables											10		10
DO													0
Poste de relevages													
ITV													
Mixtes	7,08							4,72					11,8
Total	27,14	0	11,6	69,07	69,07	36,3	15,74	44,86	43,1	15,34	37,26	62,52	403,55



Service assainissement

11 rue Gustave Eiffel - ZI la croix Nicolas - 94510 La Queue-en-Brie

Adresse postale : Europarc, 14 rue Le Corbusier - 94046 Créteil Cedex

www.sudestavenir.fr