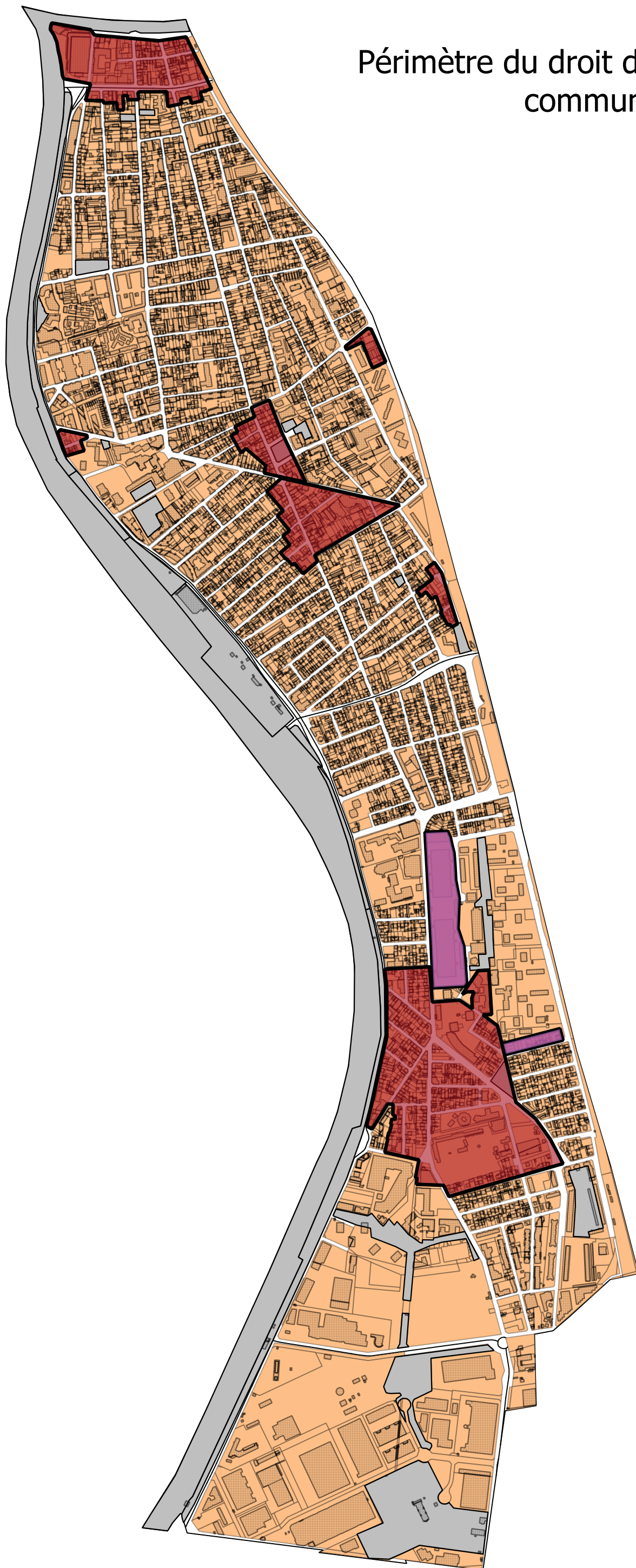




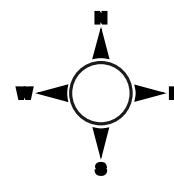



Périmètre du droit de préemption urbain de la commune d'Alfortville



-  Périmètre du DPU
-  Périmètre du DPU renforcé
-  Périmètre d'extension du DPU renforcé
-  Périmètre hors DPU



0 250 500 m



Source GPSEA
Réalisation: Direction de l'observatoire, des études et du SIG GPSEA
pour la direction des affaires juridiques dans le cadre du DPU
29 mars 2017